CENTRO DE PLANIFICACION Y URBANISMO
UNIVERSIDAD DE LOS ANDES
CALLE 18-A CARRERA 1a-E
CABLES: PLAN - BOGOTA, COLOMBIA
TELEFONOS: 43 68 38 - 43 59 13

ESTUDIO PARA EL DEPARTAMENTO DEL CHOCO

Centro de Planificación y Urbanismo
Universidad de los Andes ~ Bogotá

Digitalizado Hemeroteca del Chocó – CIAFRO – UTCH

CENTRO DE PLANIFICACION Y URBANISMO
UNIVERSIDAD DE LOS ANDES
CALLE 18-A CARRERA 1a-E
CABLES: PLAN - BOGOTA, COLOMBIA
TELEFONOS: 43 68 38 - 43 59 13

ESTUDIO PARA EL DEPARTAMENTO DEL CHOCO

Universidad Tecnológica del Chocó
"Diego Luis Córdoba"
BIBLIOTECA

ANEXOS

Santafé de Bogotá, D.C., Noviembre de 1992

INV - 2004. INV 2307

Digitalizado Hemeroteca del Chocó - CIAFRO - UTCH

CENTRO DE PLANIFICACION Y URBANISMO
UNIVERSIDAD DE LOS ANDES
CALLE 18-A CARRERA 1a-E
CABLES: PLAN - BOGOTA, COLOMBIA
TELEFONOS: 43 68 38 - 43 59 13

ESTUDIO PARA EL DEPARTAMENTO DEL CHOCO

RECOMENDACIONES PARA EL REORDENAMIENTO REGIONAL Y URBANO

INSTITUTO COLOMBIANO PARA EL FOMENTO DE LA EDUCACION SUPERIOR

ANEXOS

OTTO FRANCISCO QUINTERO
Director Investigador

Santafé de Bogotá, D.C., Noviembre de 1992

Digitalizado Hemeroteca del Chocó - CIAFRO - UTCH

Universidad Tecnológica del Chocó
"Diego Luis Córdoba"
BIBLIOTECA

ANEXO Nº2

BASE DE DATOS CARTOGRAFICOS Y BIBLIOGRAFICOS
SISTEMA COLOMBIANO DE INFORMACION
BIBLIOGRAFIA- SCIB

Digitalizado Hemeroteca del Chocó - CIAFRO - UTCH

711.409
0397
V.2

SISTEMA COLOMBIANO DE INFORMACION BIBLIOGRAFICA
LISTA ALFABETICA DE MATERIAS

INDICE

Pág

1. **BIBLIOGRAFIA GENERAL COMPLEMENTARIA** 1
   - -CARTOGRAFIA
   - -COMUNICACIONES
   - -GESTION
   - -HISTORIA
   - -MEDIO AMBIENTE
   - -POBLACION

2. **CARTOGRAFIA** 9
   - -ARCHIVO NACIONAL -CHOCO-

3. **HISTORIA GENERAL** 15

4. **HISTORIA URBANA** 21

5. **MEDIO CREADO** 26
   - -COMUNICACIONES
     - -Canales
     - -General
     - -Vial
   - -GENERAL
   - -MORFOLOGIA
     - -Estructura Espacial
     - -Gestión Administrativa
     - -Gestión del Territorio.
     - -Gestión Económica
     - -Gesitón Política

6. **MEDIO NATURAL** 36

Universidad Tecnológica del Chocó
"Diego Luis Córdoba"
BIBLIOTECA

Donación: ICFES, Ene-25-93

8451

Digitalizado Hemeroteca del Chocó - CIAFRO - UTCH

Pág.

-ECOSISTEMA
-FITOGRAFIA
-GENERAL
-GEOGRAFIA
-GEOLOGIA
-GEOMORFOLOGIA
-HIDROGRAFIA

Universidad Tecnológica del Chocó
"Diego Luis Córdoba"
BIBLIOTECA

7. POBLACION 39

-DEMOGRAFIA
-ETNIAS
-SOCIO-CULTURAL
    -Crónicas
-SOCIO ECONOMICO

8. PRODUCCION 44.

-GENERAL
-SECTOR PRIMARIO
    -Agricultura
    -General
    -Minería
    -Pesca
    -Petróleo

Digitalizado Hemeroteca del Chocó - CIAFRO - UTCH

BIBLIOGRAFIA GENERAL COMPLEMENTARIA — CAR —SCIB— 251
IGAC
Atlas regional pacífico —— Bogotá: IGAC, 1983.
1.BIBLIOGRAFIA GENERAL COMPLEMENTARIA — CARTOGRAFIA I.IGAC

BIBLIOGRAFIA GENERAL COMPLEMENTARIA — CAR —SCIB— 304
Barrios, Franklin (Ing.)
Plan cartográfico Costa Pacífica. Informe al Departamento Nacional de Planeación, 1986.
—— (Codechocó)
1.BIBLIOGRAFIA GENERAL COMPLEMENTARIA — CARTOGRAFIA I.Barrios, Franklin (Ing.)

BIBLIOGRAFIA GENERAL COMPLEMENTARIA — COM —SCIB— 306
Consorsio Gómez y Cajiao y otros
Estudios y diseños carretera Rio Pato — Rio Baudó —— Noviembre 1991
—— (Gómez y Cajiao Ingenieros Consultores)
1.BIBLIOGRAFIA GENERAL COMPLEMENTARIA — COMUNICACIONES I.Consorsio Gómez y Cajiao y otros

BIBLIOGRAFIA GENERAL COMPLEMENTARIA — GES —SCIB— 246
Universidad Jorge Tadeo Lozano
Análisis y perspectivas de los recursos para el desarrollo del Chocó. —— 1a. ed. —— Bogotá: Universidad Jorge Tadeo Lozano, 1982.
p. 140, vol. 1 —— (Casa del Chocó, Recopilación de datos históricos de losmunicipios)
1.BIBLIOGRAFIA GENERAL COMPLEMENTARIA — GESTION I.Universidad Jorge Tadeo Lozano

BIBLIOGRAFIA GENERAL COMPLEMENTARIA — HIS —SCIB— 238
Mosquera, Tomás Cipriano de
Diccionario geográfico de los Estados Unidos de Colombia. —— 1a. ed. —— Bogotá: Imprenta de Echavarria Herman, 1968.
p. 146, vol. 1 —— (Biblioteca Luis Angel Arango Ref. 918.603 M67d)
1.BIBLIOGRAFIA GENERAL COMPLEMENTARIA — HISTORIA I.Mosquera, Tomás Cipriano de

BIBLIOGRAFIA GENERAL COMPLEMENTARIA — HIS —SCIB— 239
Luis Angel Arango
Introducción al pasado aborigen. —— 1a. ed. —— Bogotá: Banco de la República, 1976.
p. 114, vol. 5 —— (Luis Angel Arango; Brevario de Prehistoria ColombianaRelaciones de los Cronistas, Darién y Río Atrato
1.BIBLIOGRAFIA GENERAL COMPLEMENTARIA — HISTORIA I.Luis Angel Arango

Universidad Tecnológica del Chocó
"Diego Luis Córdoba"
BIBLIOTECA

Digitalizado Hemeroteca del Chocó - CIAFRO - UTCH

BIBLIOGRAFIA GENERAL COMPLEMENTARIA - HIS -SCIB- 240
Colección de documentos inéditos sobre la geografía y la historia de Colombia -- Bogotá: Imprenta de Vapor de Zalamea Hernández, 1891.
4 tomos -- (Archivo Nacional. Biblioteca Nacional)
1.BIBLIOGRAFIA GENERAL COMPLEMENTARIA - HISTORIA

BIBLIOGRAFIA GENERAL COMPLEMENTARIA - HIS -SCIB- 241
Cuervo, Antonio Basilio
Geografía historia política y descriptiva de la Nueva Granada -- Bogotá: Impresores Torres Amaya, 1852.
Vol. A, B, C -- (Archivo Nacional Biblioteca)
1.BIBLIOGRAFIA GENERAL COMPLEMENTARIA - HISTORIA I.Cuervo, Antonio Basilio

BIBLIOGRAFIA GENERAL COMPLEMENTARIA - HIS -SCIB- 242
Lemos, Angel
Compendio de la geografía de Colombia -- Bogotá: Biblioteca Nacional Fondo de Publicaciones, 1907.
-- (Biblioteca Nacional)
1.BIBLIOGRAFIA GENERAL COMPLEMENTARIA - HISTORIA I.Lemos, A ngel

BIBLIOGRAFIA GENERAL COMPLEMENTARIA - HIS -SCIB- 243
Arroyo, Jaime
Historia de la gobernación de Popayan durante la dominación española. -- 2a. ed. -- Bogotá: Santa Fé, Autores colombian os, 1955.
Vol. I y II -- (Archivo Nacional. Biblioteca Nacional, Esque mas de planos)
1.BIBLIOGRAFIA GENERAL COMPLEMENTARIA - HISTORIA I.Arroyo, Jaime

BIBLIOGRAFIA GENERAL COMPLEMENTARIA - HIS -SCIB- 245
Fray, Pedro Simón
Noticias historias de la conquista de la tierra firme. -- 1 a. ed. -- Imprenta de Medardo Rivas, 1882,1892.
p. 112, vol. I -- (Biblioteca Luis Angel Arango, Narraciones sobre laConquista)
1.BIBLIOGRAFIA GENERAL COMPLEMENTARIA - HISTORIA I.Fray, Pe dro Simón

BIBLIOGRAFIA GENERAL COMPLEMENTARIA - HIS -SCIB- 256
Gómez Pérez, Fernando (1980)
Chocó: 500 años de espera -- Medellín: Lealon
1.BIBLIOGRAFIA GENERAL COMPLEMENTARIA - HISTORIA I.Gómez Pé rez, Fernando (1980)

Universidad Tecnológica del Chocó
"Diego Luis Córdoba"
BIBLIOTECA

IBLIOGRAFIA GENERAL COMPLEMENTARIA - HIS -SCIB- 262
Fray Jerónimo de Escobar
Descripción de la Provincia de Popayán (finales S. XVI) -- B
oletín de Estudios Pasto
V.1 No.7 (abr-1928); v.1 No.9 (jun.1928); v.1 No.12 (sep.28)
-- (Biblioteca Luis Angel Arango)
1.BIBLIOGRAFIA GENERAL COMPLEMENTARIA - HISTORIA I.Fray Jer
ónimo de Escobar

IBLIOGRAFIA GENERAL COMPLEMENTARIA - HIS -SCIB- 263
Valencia Llano, Alonso
Estado soberano del Cauca. Federalismo y regeneración -- Bog
otá: Banco de la República, 1988.
-- (Biblioteca Luis Angel Arango)
1.BIBLIOGRAFIA GENERAL COMPLEMENTARIA - HISTORIA I.Valencia
Llano, Alonso

IBLIOGRAFIA GENERAL COMPLEMENTARIA - HIS -SCIB- 264
Colmenares, Germán
Cali: terratenientes, mineros y comerciantes. S. XVIII -- Ca
li: Universidad del Valle, 1975.
1.BIBLIOGRAFIA GENERAL COMPLEMENTARIA - HISTORIA I.Colmenar
es, Germán

IBLIOGRAFIA GENERAL COMPLEMENTARIA - HIS -SCIB- 265
Duque Betancur, Francisco
Historia del departamento de Antioquia -- Medellín: Imprenta
Departamental, 1967.
1.BIBLIOGRAFIA GENERAL COMPLEMENTARIA - HISTORIA 1.Duque Be
tancur, Francisco

IBLIOGRAFIA GENERAL COMPLEMENTARIA - HIS -SCIB- 266
Melo, Jorge Orlando
Historia de Antioquia -- Bogotá: Suramericana de Seguros, 19
88.
-- (Biblioteca Luis Angel Arango)
1.BIBLIOGRAFIA GENERAL COMPLEMENTARIA - HISTORIA I.Melo, Jo
rge Orlando

IBLIOGRAFIA GENERAL COMPLEMENTARIA - HIS -SCIB- 267
Patiño Millan, Beatriz
Guia temática y documental del Archivo Histórico de
Antioquia S. XVI y XVII -- Medellín: Universidad de Antioqui
a, 1977.
-- (Biblioteca Luis Angel Arango)
1.BIBLIOGRAFIA GENERAL COMPLEMENTARIA - HISTORIA I.Patiño M
illan, Beatriz

Universidad Tecnológica del Chocó
"Diego Luis Córdoba"
BIBLIOTECA

IBLIOGRAFIA GENERAL COMPLEMENTARIA - HIS -SCIB- 282
Simón, Fray Pedro
Noticias historiales de las conquistas de tierra firme en las Indias Occidentales. Barrio Popular -- Bogotá, 1627,1981.
Siete (7) tomos
1.BIBLIOGRAFIA GENERAL COMPLEMENTARIA - HISTORIA I.Simón, Fray Pedro

IBLIOGRAFIA GENERAL COMPLEMENTARIA - HIS -SCIB- 290
Friede, Juan
Fuertes documentales para la historia del Nuevo Reino de Granada 1550-1590 -- Editorial Andes
8 vol. -- (Banco Popular)
1.BIBLIOGRAFIA GENERAL COMPLEMENTARIA - HISTORIA I.Friede, Juan

IBLIOGRAFIA GENERAL COMPLEMENTARIA - HIS -SCIB- 291
Friede, Juan
Documentos inéditos para la historia de Colombia -- Madrid, 1962.
1.BIBLIOGRAFIA GENERAL COMPLEMENTARIA - HISTORIA I.Friede, Juan

IBLIOGRAFIA GENERAL COMPLEMENTARIA - HIS -SCIB- 293
Pérez, Felipe
Geografía física y política del Estado del Cauca. Fondo Isaacs 59. 1862
-- (Biblioteca Nacional)
1.BIBLIOGRAFIA GENERAL COMPLEMENTARIA - HISTORIA I.Pérez, Felipe

IBLIOGRAFIA GENERAL COMPLEMENTARIA - MED -SCIB- 257
Pombo, Diana
Perfil ambiental de Colombia
-- (ICFES. Seminario Bosques Tropicales; Serie - Memorias, eventos científicos)
1.BIBLIOGRAFIA GENERAL COMPLEMENTARIA - MEDIO AMBIENTE I.Pombo, Diana

IBLIOGRAFIA GENERAL COMPLEMENTARIA - MED -SCIB- 258
Vásquez V., Armando
Ecosistemas selváticos del litoral pacífico colombiano y sus posibilidades de manejo
-- (ICFES. Seminario Bosques Tropicales)
1.BIBLIOGRAFIA GENERAL COMPLEMENTARIA - MEDIO AMBIENTE I.Vásquez V., Armando

Universidad Tecnológica del Chocó
"Diego Luis Córdoba"
BIBLIOTECA

BIBLIOGRAFIA GENERAL COMPLEMENTARIA - MED -SCIB- 259
Quejado U., Fernando
Los Recursos naturales renovables del Chocó y sus perspectivas de desarrollo y conservación
-- (ICFES. Seminario Bosques Tropicales)
1.BIBLIOGRAFIA GENERAL COMPLEMENTARIA - MEDIO AMBIENTE I.Quejado U., Fernando

BIBLIOGRAFIA GENERAL COMPLEMENTARIA - MED -SCIB- 260
Vardet Zec., J. Napoleón Garcis, O y Arros A.
Automanejo de los recursos naturales por las comunidades como prerequisito para un desarrollo del Chocó
-- (ICFES. Seminario Bosques Tropicales)
1.BIBLIOGRAFIA GENERAL COMPLEMENTARIA - MEDIO AMBIENTE I.Vardet Zec., J. Napoleón Garcis, O y Arros A.

BIBLIOGRAFIA GENERAL COMPLEMENTARIA - MED -SCIB- 261
Coronados, Jorge H.
En la vía hacia el desarrollo sostenido de la Costa Pacífica: una propuesta de investigación
-- (ICFES. Seminario Bosques Tropicales)
1.BIBLIOGRAFIA GENERAL COMPLEMENTARIA - MEDIO AMBIENTE I.Coronados, Jorge H.

BIBLIOGRAFIA GENERAL COMPLEMENTARIA - POB -SCIB- 244
Instituto Colombiano de Cultura
Catálogo de Caciques e Indios -- Bogotá: Instituto Colombiano de Cultura, 1982.
p. 580, vol. 8 -- (Archivo Nacional. Biblioteca Nacional. Catálogo por fichasy fechas)
1.BIBLIOGRAFIA GENERAL COMPLEMENTARIA - POBLACION I.Instituto Colombiano de Cultura

BIBLIOGRAFIA GENERAL COMPLEMENTARIA - POB -SCIB- 247
Arboleda, J. R.
"La Historia y la antropología del negro en Colombia", en América Latina -- Río de Janeiro
Año V. n.3. Julio-Sept. 1962
1.BIBLIOGRAFIA GENERAL COMPLEMENTARIA - POBLACION I.Arboleda, J. R.

BIBLIOGRAFIA GENERAL COMPLEMENTARIA - POB -SCIB- 248
Friedmann, Nina S.
"Una Aproximación a la bibliografía colombiana antropológica sobre grupos negros", mimeo -- Popayán, 1978.
1.BIBLIOGRAFIA GENERAL COMPLEMENTARIA - POBLACION I.Friedmann, Nina S.

Universidad Tecnológica del Chocó
"Diego Luis Córdoba"
BIBLIOTECA

BIBLIOGRAFIA GENERAL COMPLEMENTARIA - POB -SCIB- 249
Friedmann, Nina S. y Morales Gómez J.
Estudios de negros en el Lit. Pacífico Col. -- Revista Colombiana de Antrop.
Vol. XIV, p. 55-79
1.BIBLIOGRAFIA GENERAL COMPLEMENTARIA - POBLACION I.Friedmann, Nina S. y Morales Gómez J.

BIBLIOGRAFIA GENERAL COMPLEMENTARIA - POB -SCIB- 250
Gutierrez, Azopardo I.
Historia del negro en Colombia -- Nueva América 1980, Bogotá
1.BIBLIOGRAFIA GENERAL COMPLEMENTARIA - POBLACION I.Gutierrez, Azopardo I.

BIBLIOGRAFIA GENERAL COMPLEMENTARIA - POB -SCIB- 252
Reichel Dolmatoff
Notas etnográficas sobre los indios del Chocó -- Revista Colombiana de Antrop., Bogotá, 1960.
Vol. IX, p. 75-153 -- (ICAN)
1.BIBLIOGRAFIA GENERAL COMPLEMENTARIA - POBLACION I.Reichel Dolmatoff

BIBLIOGRAFIA GENERAL COMPLEMENTARIA - POB -SCIB- 253
Orewa, Obando y Acia
Etnocidio de indigenas y negros. Material presentado en Europa por las organizaciones Populares del Chocó
1.BIBLIOGRAFIA GENERAL COMPLEMENTARIA - POBLACION I.Orewa, Obando y Acia

BIBLIOGRAFIA GENERAL COMPLEMENTARIA - POB -SCIB- 255
Caicedo, M.A. (1977)
Chocó mágico y folclorico -- Quibdó: Universidad Tecnológica del Chocó.
Diego Luis Córdoba
1.BIBLIOGRAFIA GENERAL COMPLEMENTARIA - POBLACION I.Caicedo, M.A. (1977)

BIBLIOGRAFIA GENERAL COMPLEMENTARIA - POB -SCIB- 278
Price, Richard (comp.)
Sociedades cimarronas -- México: Siglo XXI, 1981.
333 p.
1.BIBLIOGRAFIA GENERAL COMPLEMENTARIA - POBLACION I.Price, Richard (comp.)

BIBLIOGRAFIA GENERAL COMPLEMENTARIA - POB -SCIB- 286
Romoli, Katheen
Apuntes sobre los pueblos autóctonos del Pacífico durante la conquista -- Revista Colombiana de Antropologia. ICAN, 1963.
Vol. XII -- (Antropologia - Uniandes)
1.BIBLIOGRAFIA GENERAL COMPLEMENTARIA - POBLACION I.Romoli, Katheen

Universidad Tecnológica del Chocó
"Diego Luis Córdoba"
BIBLIOTECA

SISTEMA COLOMBIANO DE INFORMACION BIBLIOGRAFICA - SCIB
LISTADO ALFABETICO DE MATERIAS

BIBLIOGRAFIA GENERAL COMPLEMENTARIA - POB -SCIB- 287
Lucena Salmoral, Manuel
Observaciones sobre los Naumana. Chocó -- Revista Colombiana de Antropologia., 1962.
Vol. XI -- (ICAN)
1.BIBLIOGRAFIA GENERAL COMPLEMENTARIA - POBLACION I.Lucena Salmoral, Manuel

BIBLIOGRAFIA GENERAL COMPLEMENTARIA - POB -SCIB- 289
Arevalo, Luz Amparo
Matrifocalidad de Andagoya. Chocó -- Tesis Unicauca, 1986.
-- (Archivo Central del Cauca T572 A675)
1.BIBLIOGRAFIA GENERAL COMPLEMENTARIA - POBLACION I.Arevalo, Luz Amparo

BIBLIOGRAFIA GENERAL COMPLEMENTARIA - POB -SCIB- 294
Anuario estadístico de Colombia 1875 -- Fondo Ancizar 68(1)
-- (Biblioteca Nacional)
1.BIBLIOGRAFIA GENERAL COMPLEMENTARIA - POBLACION

BIBLIOGRAFIA GENERAL COMPLEMENTARIA - POB -SCIB- 295
Anuario estadístico de los E.U. de Colombia 1876 -- Fondo Ancizar 63(2)
-- (Biblioteca Nacional)
1.BIBLIOGRAFIA GENERAL COMPLEMENTARIA - POBLACION

BIBLIOGRAFIA GENERAL COMPLEMENTARIA - POB -SCIB- 299
Pardo Rojas, Mauricio
Bibliografia sobre los indigenas del Chocó -- Revista Colombiana de Antropologia. ICAN
Vol. 23 -- ((Departamento de Antropología))
1.BIBLIOGRAFIA GENERAL COMPLEMENTARIA - POBLACION I.Pardo Rojas, Mauricio

BIBLIOGRAFIA GENERAL COMPLEMENTARIA - PRO -SCIB- 268
La Cuenca del Pacífico y el siglo XXI -- Manizales, 1987.
1.BIBLIOGRAFIA GENERAL COMPLEMENTARIA - PRODUCCION

BIBLIOGRAFIA GENERAL COMPLEMENTARIO - GES -SCIB- 29
Banco Ganadero
Diagnóstico socio-económico de la Costa Pacífica /
Banco Ganadero -- Bogotá: Tercer Mundo, 1967.
92 p.: 4 mapas -- (El dedo en la herida No. 15)
1.BIBLIOGRAFIA GENERAL COMPLEMENTARIO - GESTION I.Banco Ganadero

Universidad Tecnológica del Chocó
"Diego Luis Córdoba"
BIBLIOTECA

BIBLIOGRAGIA GENERAL COMPLEMENTARIA - POR -SCIB- 292
Velásquez, María Cecilia
Estudio económico político de la esclavitud en la gobernación de Popayán 1800-1851 -- Tesis Unicauca, 1983. -- (Archivo Central del Cauca T326 V434)
1.BIBLIOGRAGIA GENERAL COMPLEMENTARIA - POBLACION I.Velásquez, María Cecilia

CARTOGRAFIA CHOCO EN EL ARCHIVO NACIONAL. -SCIB- 307
Mijares Mat
Casa Gobierno -- Novita -- p. 56, Ref.298-A Int.VC-608; Map. 4, 1801.
Tam. 30/41 -- (Arquitectura)
1.CARTOGRAFIA CHOCO EN EL ARCHIVO NACIONAL. BOGOTA I.Mijares Mat

CARTOGRAFIA CHOCO EN EL ARCHIVO NACIONAL. -SCIB- 308
Tte. Oficial - José Mallarino
Casa de Gobierno y Aduana -- Novita -- p. 57, Ref.299-A Int. VC-609, 1779.
Tam. 30/43 -- (Planta general. Plano elemental Arq.)
1.CARTOGRAFIA CHOCO EN EL ARCHIVO NACIONAL. CHOCO I.Tte. Oficial - José Mallarino

CARTOGRAFIA CHOCO EN EL ARCHIVO NACIONAL. -SCIB- 309
Casa de Gobierno -- Novita -- p. 57, Ref. 300-A Int. VC-610 Map. 4, 1801.
Tam. 28/36 -- (Planta General, Muestra Dependencias y Entorno de Calles.Arq.)
1.CARTOGRAFIA CHOCO EN EL ARCHIVO NACIONAL. BOGOTA

CARTOGRAFIA CHOCO EN EL ARCHIVO NACIONAL. -SCIB- 310
H. Kiepert, Berlin
America Central -- p. 103 Ref.446 Int. Map. 5, 1858.
Tam. 90/101 -- (Mapa a colores fisico-político y comunicaciones. Ptos decanales - incluye Chocó y el Atrato con afluente
1.CARTOGRAFIA CHOCO EN EL ARCHIVO NACIONAL. BOGOTA I.H. Kiepert, Berlin

CARTOGRAFIA CHOCO EN EL ARCHIVO NACIONAL. -SCIB- 311
Región del Atrato -- Atrato -- p. 43 Ref. 103-A Int. (VC.139) Map. 4, 1759.
Tam. 31/42 -- (Indios Cunacunas. Localizados entre el Atrato y la Costa.Contexto gral del área. 11 pueblos indios)
1.CARTOGRAFIA CHOCO EN EL ARCHIVO NACIONAL. BOGOTA

Universidad "Diego Luis Córdoba"
BIBLIOTECA

ARTOGRAFIA CHOCO EN EL ARCHIVO NACIONAL. -SCIB- 312
Guillermo Coutin
Rio del Atrato -- Atrato -- p. 37 Ref.21-A Int. VC459 Map. 4 , 1832.
Tam. 51/4: manuscrito -- (Rio por desembocadura. Indica acci d. geográficos, tierrasfirmes y lugares buenos para habitar
1.CARTOGRAFIA CHOCO EN EL ARCHIVO NACIONAL. BOGOTA I.Guille rmo Coutin

ARTOGRAFIA CHOCO EN EL ARCHIVO NACIONAL. -SCIB- 313
Rio del Atrato -- Atrato -- p. 74 Ref. 729 Map. 4, 1860.
Tam. 60/80 -- (Mapa fisico del Golfo del Darién. Canal inter oceánico)
1.CARTOGRAFIA CHOCO EN EL ARCHIVO NACIONAL. BOGOTA

ARTOGRAFIA CHOCO EN EL ARCHIVO NACIONAL. -SCIB- 314
Rio del Atrato -- Atrato -- p. 74 Ref. 730 int. Map. 4, 1860 .
Tam. 36/114 -- (Canal interoceánico graficas de niveles)
1.CARTOGRAFIA CHOCO EN EL ARCHIVO NACIONAL. BOGOTA

ARTOGRAFIA CHOCO EN EL ARCHIVO NACIONAL. -SCIB- 315
Rio del Atrato -- p. 74 Ref. 731 Int. Map. 4, 1860.
Tam. 56/113 -- (Canal interoceánico. Perfil de ruta explotad a y de lapropuesta)
1.CARTOGRAFIA CHOCO EN EL ARCHIVO NACIONAL. BOGOTA

ARTOGRAFIA CHOCO EN EL ARCHIVO NACIONAL. -SCIB- 316
Rio del Atrato -- p. 74 Ref. 732 Int. Map. 4, 1860.
Tam. 105/60 -- (Canal interoceánico. Confluencia rios Truand o y Sucio)
1.CARTOGRAFIA CHOCO EN EL ARCHIVO NACIONAL. BOGOTA

ARTOGRAFIA CHOCO EN EL ARCHIVO NACIONAL. -SCIB- 317
Rio del Atrato -- p. 74 Ref. 733 Map. 4, 1860.
Tam. 80/60 -- (Canal interoceánico. Rio Truandó tramo de "La s Lagunas")
1.CARTOGRAFIA CHOCO EN EL ARCHIVO NACIONAL. BOGOTA

ARTOGRAFIA CHOCO EN EL ARCHIVO NACIONAL. -SCIB- 318
Rio del Atrato -- p. 74 Ref. 734 int. Map. 4, 1860.
Tam. 32/92 -- (Canal interoceánico. Palizadas y lagunas del Truandó)
1.CARTOGRAFIA CHOCO EN EL ARCHIVO NACIONAL. BOGOTA

ARTOGRAFIA CHOCO EN EL ARCHIVO NACIONAL. -SCIB- 319
Rio del Atrato -- p. 74 Ref. 735 Int. Map.4, 1860.
Tam. 24/115 -- (Canal Interoceánico. Palizadas del rio Truan dó)
1.CARTOGRAFIA CHOCO EN EL ARCHIVO NACIONAL. BOGOTA

Universidad Tecnológica del Chocó
"Diego Luis Córdoba"
BIBLIOTECA

ARTOGRAFIA CHOCO EN EL ARCHIVO NACIONAL. -SCIB- 320
Rio del Atrato -- p. 74 Ref. 736 Int. Map.4, 1860.
Tam. 59/79 -- (Canal interoceánico. Confluencia del Salado y Campo Caiman)
1.CARTOGRAFIA CHOCO EN EL ARCHIVO NACIONAL. BOGOTA

ARTOGRAFIA CHOCO EN EL ARCHIVO NACIONAL. -SCIB- 321
Rio del Atrato -- p. 74 Ref. 737 Int. Map. 4, 1859.
Tam. 60/114 -- (Canal interoceánico. Fisico rios Truandó y Nercua)
1.CARTOGRAFIA CHOCO EN EL ARCHIVO NACIONAL. BOGOTA

ARTOGRAFIA CHOCO EN EL ARCHIVO NACIONAL. -SCIB- 322
Rio del Atrato -- p. 74 Ref. 738 Int. Map. 4, 1860.
Tam. 46/113 -- (Canal interoceánico. Curvas de nivel curso rios Nercua eHingador)
1.CARTOGRAFIA CHOCO EN EL ARCHIVO NACIONAL. BOGOTA

ARTOGRAFIA CHOCO EN EL ARCHIVO NACIONAL. -SCIB- 323
Rio del Atrato -- p. 74 Ref. 739 Int. Map. 4, 1860.
Tam. 60/113 -- (Canal interoceánico. Fisico curso rios Nercua e Hingador)
1.CARTOGRAFIA CHOCO EN EL ARCHIVO NACIONAL. BOGOTA

ARTOGRAFIA CHOCO EN EL ARCHIVO NACIONAL. -SCIB- 324
Rio del Atrato -- p. 74 Ref. 740 Int. Map. 4, 1860.
Tam. 58/113 -- (Canal interoceánico. Perfiles cordilleras y valle del Riotumia)
1.CARTOGRAFIA CHOCO EN EL ARCHIVO NACIONAL. BOGOTA

ARTOGRAFIA CHOCO EN EL ARCHIVO NACIONAL. -SCIB- 325
Rio del Atrato y Turbo -- p. 75 Ref. 741 Int. Map. 4, 1860.
Tam. 74/58 -- (Canal interoceánico. Topográfico Bahia Humboldt ydesembocadura Rio foiumio)
1.CARTOGRAFIA CHOCO EN EL ARCHIVO NACIONAL. BOGOTA

ARTOGRAFIA CHOCO EN EL ARCHIVO NACIONAL. -SCIB- 326
Provincia de Zitara -- p. 122 Ref. 316B Int. Map. 5, 1777.
Tam. 22.5/45, Color cepia -- (Curso del rio Atrato desde Lloró al mar. Descriptivo)
1.CARTOGRAFIA CHOCO EN EL ARCHIVO NACIONAL. BOGOTA

ARTOGRAFIA CHOCO EN EL ARCHIVO NACIONAL. -SCIB- 327
Antonio Arévalo
Panamá - Golfo del Darién -- p. 134 Ref. 75 Int. VC 251 Map. 6, 1788.
Tam. 37/53, manusc. en colores -- (Nuevas fundaciones en America Central. Costa mar del ntepara la contención de indios)
1.CARTOGRAFIA CHOCO EN EL ARCHIVO NACIONAL BOGOTA I.Antonio Arévalo

Universidad
"Diego Luis Córdoba"
BIBLIOTECA

CARTOGRAFIA CHOCO EN EL ARCHIVO NACIONAL. -SCIB- 328
Rio del Atrato de Greiff -- p. 150 Ref. 242 Int.VC493 Map. 6 , 1847.
Tam. 112/77 manteq.color -- (Rio Atrato. Ppales afluentes, c entros pobladores, caminos,minas, casas indios y otros)
1.CARTOGRAFIA CHOCO EN EL ARCHIVO NACIONAL. BOGOTA

CARTOGRAFIA CHOCO EN EL ARCHIVO NACIONAL. -SCIB- 329
Itsmo del Darién. (Panamá) -- p. 155 Ref. 288 Int. Map. 6, 1 853.
Tam. 39/34 -- (Fisico del Rio Atrato. Se señalan algunos cen tros pobladores)
1.CARTOGRAFIA CHOCO EN EL ARCHIVO NACIONAL. BOGOTA

CARTOGRAFIA CHOCO EN EL ARCHIVO NACIONAL. -SCIB- 330
Atrato y Truandó. Rios -- p. 102 Ref. 444 Int. Map. 5, 1858.
Tam. 61/100 -- (Canal Inter. Suetch gral del posible canal. A.C. y otrasrutas. Resumen secuencia Atrato)
1.CARTOGRAFIA CHOCO EN EL ARCHIVO NACIONAL. BOGOTA

CARTOGRAFIA CHOCO EN EL ARCHIVO NACIONAL. -SCIB- 331
Camino -- Chocó -- p. 143 Ref. 129 Int.VC494, 1847.
man. colores -- (Croquis camino nacioal de Chocó al Valle. A cci.geog. ycentros poblad. Novita la capital)
1.CARTOGRAFIA CHOCO EN EL ARCHIVO NACIONAL. BOGOTA

CARTOGRAFIA CHOCO EN EL ARCHIVO NACIONAL. -SCIB- 332
Depto Físico IGAC -- Choco -- p. 16 Ref. 1187 Int. Map. 2, 1 955.
Tam. 107/81 colores -- (Red vial basado docum.de geografía e con. del Chocó 1943,carta de la ofic. de longitudes. 12 mun.
1.CARTOGRAFIA CHOCO EN EL ARCHIVO NACIONAL. BOGOTA

CARTOGRAFIA CHOCO EN EL ARCHIVO NACIONAL. -SCIB- 333
Intendencia Chocó -- p. 142 Ref. 227 Int. Map. 6, 1928.
Tam. 106/57 -- (Carta gral. Oficina de longitudes. Intendenc ia y suspueblos)
1.CARTOGRAFIA CHOCO EN EL ARCHIVO NACIONAL. BOGOTA

CARTOGRAFIA CHOCO EN EL ARCHIVO NACIONAL. -SCIB- 334
Minas Chocó -- p. 72 Ref. 541-A Int. Map. 4, 1807.
Colores -- (Sector de minas y otros reales de minas)
1.CARTOGRAFIA CHOCO EN EL ARCHIVO NACIONAL. BOGOTA

CARTOGRAFIA CHOCO EN EL ARCHIVO NACIONAL. -SCIB- 335
Provincia Chocó -- p. 45 Ref. 136-A Int.VC226, 1783.
Tam. 38/48 -- (Colonia "Aduanas" T. 2 Folio 617 Fundaciones en)
1.CARTOGRAFIA CHOCO EN EL ARCHIVO NACIONAL. BOGOTA

Universidad Tecnológica del Chocó
"Diego Luis Córdoba"
BIBLIOTECA

CARTOGRAFIA COMPLEMENTARIA CAUCA Y COLOMB -SCIB- 345
Fisico político -- Cauca -- p. 135 Ref.76 Int.VC481 Map. 6, 1843.
1.CARTOGRAFIA COMPLEMENTARIA CAUCA Y COLOMBIA

CARTOGRAFIA COMPLEMENTARIA CAUCA Y COLOMB -SCIB- 346
Mapa geográfico de la provincia de Buenaventura -- Cauca -- Ref. 89 VC425, 1825.
Manuscrito. Colores rojo-verde-azul -- (Incluye población de l Chocó)
1.CARTOGRAFIA COMPLEMENTARIA CAUCA Y COLOMBIA

CARTOGRAFIA GENERAL COMPLEMENTARIA DE COL -SCIB- 347
Manuel M. Paz
Tierra firme et novum regnum granatense et Popayan. Juan O-A-K BY. Ejec.1671, Libro: Atlas de la Geografía Historica de Colombia -- Imprenta A. Lahure -- Vol. X, Tam. 38x45 cm., 1889.
Pluma sobre papel acuarela -- (Coodenadas geodesicas 13o. la titud nte. Cubre territorioPanama y Colombia. Bib. Luis Ange
1.CARTOGRAFIA GENERAL COMPLEMENTARIA DE COLOMBIA I.Manuel M . Paz

ARTOGRAFIA GENERAL COMPLEMENTARIA DE COL -SCIB- 348
Agustín Codazzi
División territorial de 1908. Nueva carta de Colombia. -- Bo gotá: Arco, 1967.
p. 26 -- (Geografía de Colombia. Ref. 912.86 C659, Bibliotec aLuis Angel Arango)
1.CARTOGRAFIA GENERAL COMPLEMENTARIA DE COLOMBIA I.Agustín Codazzi

ARTOGRAFIA GENERAL COMPLEMENTARIA DE COL -SCIB- 349
T.C. Mosquera
Carta de la Nueva Granada. Lámina XV: División de provincias 1832-1856, 1852.
Tam. 42x59 cm -- (Atlas de Cartografía. Historia de Colòmbia 1985.Casa de Escultura Cajica. División Admon 1810)
1.CARTOGRAFIA GENERAL COMPLEMENTARIA DE COLOMBIA I.T.C. Mos quera

ARTOGRAFIA GENERAL COMPLEMENTARIA DE COL -SCIB- 350
T.C. Mosquera
Carta de la Nueva Granada -- Litografía Arco -- plano geográ fico, político, admon, 1852.
Tinta y colores en tela. p.13 40x30 cm. -- (Atlas de mapas a ntiguos de Col. 912.86 A239Bib. Luis Angel Arango)
1.CARTOGRAFIA GENERAL COMPLEMENTARIA DE COLOMBIA I.T.C. Mos quera

SISTEMA COLOMBIANO DE INFORMACION BIBLIOGRAFICA - SCIB
LISTADO ALFABETICO DE MATERIAS

ARTOGRAFIA GENERAL COMPLEMENTARIA DE COL -SCIB- 351
Colombia. Humboldt. Relación geográfica, topográfica, agrícola, comercial y política de Colombia, 1823.
p. 453 35x35 cm. -- (Baldwin, Crabock Joy 918.6 C56c. IGAC 1 974)
1.CARTOGRAFIA GENERAL COMPLEMENTARIA DE COLOMBIA

ARTOGRAFIA GENERAL COMPLEMENTARIA DE COL -SCIB- 352
Mapa general de Colombia. Humboldt, 1820 -- Tipografía, 1820
.
Plano orográfico 30x50 -- (Atlas de Cartografía Historia de Colombia. Bib. NacionalSala 261)
1.CARTOGRAFIA GENERAL COMPLEMENTARIA DE COLOMBIA

ARTOGRAFIA GENERAL COMPLEMENTARIA DE COL -SCIB- 353
Joseph Aparicio Morata
Plan geográfico de virreinato de Santa Fe de Bogotá
Reproducción Instituto Geográfico Agustín Codazzi 1936.
División del Territorio. Población -- Zonas mineras, 1772.
fotocopia -- (Atlas Cartográfica de Colombia. Inst. Geográfico AgustínCodazzi. Bib. Nacional sala H273)
1.CARTOGRAFIA GENERAL COMPLEMENTARIA DE COLOMBIA I.Joseph Aparicio Morata

ARTOGRAFIA GENERAL COMPLEMENTARIA DE COL -SCIB- 354
Jacobo Nicolas Bellin (atribuido) 1764
Nouveau royaume de Grenade Nouvelle Andaluusse et Guyane --
Ed. Arco, 1985.
Tinta sobre pergamino. 25x36 cm. -- (Atlas de Cart. Histórica de Ccl. 912.86 C65A9. Luis Angel A.)
1.CARTOGRAFIA GENERAL COMPLEMENTARIA DE COLOMBIA I.Jacobo Nicolas Bellin (atribuido) 1764

ARTOGRAFIA GENERAL COMPLEMENTARIA DE COL -SCIB- 355
Amftellodami Guil Jefmus Blaesu
En 1658 tierra firme y Nuevo Reino de Granada y Popayán. --
2a. ed. -- Bogotá: Ed. Escala
1.CARTOGRAFIA GENERAL COMPLEMENTARIA DE COLOMBIA I.Amftellodami Guil Jefmus Blaesu

ARTOGRAFIA GENERAL COMPLEMENTARIA DE COL -SCIB- 356
Rutas de los conquistadores - Ubicación de las tribus -
Primeras fundaciones. Aparece la gobernación de San Juan, 1881.
1.CARTOGRAFIA GENERAL COMPLEMENTARIA DE COLOMBIA

ARTOGRAFIA GENERAL COMPLEMENTARIA DE COL -SCIB- 357
Mar del Norte. Mismo plano de Castilla de Oro
1.CARTOGRAFIA GENERAL COMPLEMENTARIA DE COLOMBIA

ARTOGRAFIA GENERAL COMPLEMENTARIA DE COL -SCIB- 358
J. N. Bellin - 1756
Carte des provinces de tierra firme -- Paris: Imprenta a la Hule, 1881.
Tinta -- (Atlas de la Geografía Histórica de la Rep. de Colombia912.86 C639 Luis Angel Arango)
1.CARTOGRAFIA GENERAL COMPLEMENTARIA DE COLOMBIA I.J. N. Bellin - 1756

ARTOGRAFIA GENERAL COMPLEMENTARIA DE COL -SCIB- 359
Eduardo Acevedo la Torre
Primer mapa del Nuevo Reino de Granada -- Bogotá: Arco, 1985.
Tinta papel blanco con color -- (Atlas de mapas Antiguos de Colombia. Siglos XVI a XIX.Bib. Luis Angel Arango 912.86 A23
1.CARTOGRAFIA GENERAL COMPLEMENTARIA DE COLOMBIA I.Eduardo Acevedo la Torre

ARTOGRAFIA GENERAL COMPLEMENTARIA DE COL -SCIB- 360
Provincia del Cauca, 1931.
Map. 6 No. 232 -- (Oficina de longitudes Fisico Político. Poblaciones y vias.No existen pgs 13-14 y 15)
1.CARTOGRAFIA GENERAL COMPLEMENTARIA DE COLOMBIA

ISTORIA - GENERAL -SCIB- 116
ISBN. Obra Completa
Cartilla regional de Colombia (historia), 1986.
-- (Instituto Geográfico Agustín Codazzi. No. 918-6 C65ca)
1.HISTORIA - GENERAL I.ISBN. Obra Completa

ISTORIA GENERAL -SCIB- 1
Relación de algunas excursiones apostólicas en la misión del Chocó.
-- (Academia Colombiana de la Historia. R-918.6145 R35)
1.HISTORIA GENERAL

ISTORIA GENERAL -SCIB- 3
Agustín Codazzi
Explotación en el Alto Chocó -- Codazzi
-- (Instituto Geográfico Agustín Codazzi)
1.HISTORIA GENERAL I.Agustín Codazzi

ISTORIA GENERAL -SCIB- 9
Alvarez Lleras, Jorge
Algunos escritos geográficos de generalidades sobre el Chocó / Jorge Alvarez Lleras, 1952.
Bol. Soc. Geogr. Vol. 10 No. 2 p. 86-109
1.HISTORIA GENERAL I.Alvarez Lleras, Jorge

IISTORIA GENERAL -SCIB- 10
Alvarez Lleras, Jorge
El Chocó: Apuntamientos de viaje referentes a esta interesante región del país -- Bogotá: Minerva, 1928.
-- (IGAC)
1.HISTORIA GENERAL I.Alvarez Lleras, Jorge

ISTORIA GENERAL -SCIB- 11
Alvarez Lleras, Jorge
"El Chocó", relaciones de viaje referentes a esta región de Colombia
Bol. Soc. Geogr. Col. Vol. 2 No. 1, p. 54-72 -- (Instituto Geofísico de los Andes)
1.HISTORIA GENERAL I.Alvarez Lleras, Jorge

ISTORIA GENERAL -SCIB- 13
Alvarez Lleras, Jorge
El Chocó. 1923 -- Ed. Minerva, 1923.
-- (Academia de Historia. R-91861 A473ch)
1.HISTORIA GENERAL I.Alvarez Lleras, Jorge

ISTORIA GENERAL -SCIB- 17
Artel, Jorge
Barro y oro del Chocó. Americas, 1957.
Vol. 9 No. 4, p. 7-10 : fotos -- (Instituto Geofísico)
1.HISTORIA GENERAL I.Artel, Jorge

ISTORIA GENERAL -SCIB- 18
Archer, Andrew W.
Exploration in the Choco intendency of Colombia, 1937.
Scientific Montly. Washington 64: 418-437 -- (Instituto Geofísico de los Andes)
1.HISTORIA GENERAL I.Archer, Andrew W.

ISTORIA GENERAL -SCIB- 28
Brisson, Jorge
Exploración el Alto Chocó. -- Edición Coronel F. J. Vergara y Velasco -- Bogotá: Ed. Imprenta Nacional, 1895.
311 p. -- (Biblioteca Luis Angel Arango. Instituto Geofísico)
1.HISTORIA GENERAL I.Brisson, Jorge

ISTORIA GENERAL -SCIB- 37
Barreiro, Agustín Jesús. Padre
Historia de la Comisión Científica del Pacífico (1862-1865)
-- Madrid: Museo Nacional de Ciencias Naturales, 1926.
525 p.
1.HISTORIA GENERAL I.Barreiro, Agustín Jesús. Padre

HISTORIA GENERAL -SCIB- 38
Cuervo, Antonio
La Comarca del Chocó. (Golfo de Urabá, Río Atrato
Provincias de Memorias. 1786-1789. "Colección de documentos
inéditos sobre la Geografía e historia de Col.Sec. 1
Geografía Viajes V. 2 Costa Pacífica. En JJ Pérez, 1892.
-- (Biblioteca Nacional Ref. 249.324)
1.HISTORIA GENERAL I.Cuervo, Antonio

HISTORIA GENERAL -SCIB- 39
Cruz, José E.
Visita al Chocó, 1920.
-- (Luis Angel Arango)
1.HISTORIA GENERAL I.Cruz, José E.

HISTORIA GENERAL -SCIB- 43
Calderon Mosquera, Carlos
Política económica e historia en la Colombia y el Chocó de
hoy -- Bogotá, 1972.
-- (Biblioteca Luis Angel Arango. 330.98627 C-15p)
1.HISTORIA GENERAL I.Calderon Mosquera, Carlos

HISTORIA GENERAL -SCIB- 45
Castellanos, Juan de
Historia de la gobernación de Antioquia y del Chocó -- Bogot
á: Ministerio de Educación, ABC, 1942.
249 p. -- (Biblioteca Popular de Cultura Colombiana, Los Cro
nistas;V.1 Academia Colombiana de Historia. R-986.12 C348h)
1.HISTORIA GENERAL I.Castellanos, Juan de

HISTORIA GENERAL -SCIB- 59
Colombia. Contraloría General de la República
Geografía económica de Colombia -- Chocó. Bogotá, 1943.
695 p. (Ref. 918-86-c65) -- (ANDI Medellín, Ingeominas)
1.HISTORIA GENERAL I.Colombia. Contraloría General de la Re
pública

HISTORIA GENERAL -SCIB- 61
Cordova, Francisco
Nociones de geografía e historia del Chocó -- Quibdó: ABC, 1
933.
-- (Agustín Codazzi No. 918.627 C67n)
1.HISTORIA GENERAL I.Cordova, Francisco

HISTORIA GENERAL -SCIB- 80
Erisson, Jorge
Exploración en el alto Chocó -- Bogotá: Imprenta Nacional, 1
895.
318 p. -- (Instituto Geofísico)
1.HISTORIA GENERAL I.Erisson, Jorge

ISTORIA GENERAL -SCIB- 81
Ermish, E.
Die provinz Choco in Kolumbien Peter
Mitt 81, No. 4, p. 118-121, 1935 -- (Instituto Geofísico)
1.HISTORIA GENERAL I.Ermish, E.

ISTORIA GENERAL -SCIB- 90
Cenen Gómez
Expedición sobre el Chocó, 1903.
-- (Academia Colombiana de Historia. Ref. M 986.162 M278)
1.HISTORIA GENERAL I.Cenen Gómez

ISTORIA GENERAL -SCIB- 91
Gutierrez, Francisco
Informe que el prefecto apostólico del Chocó al arzobispo.
Misiones, 1919,1924.
-- (Instituto Geofísico)
1.HISTORIA GENERAL I.Gutierrez, Francisco

ISTORIA GENERAL -SCIB- 93
Gonzalez Zea, Abraham
El Chocó en la historia; repertorio historico -- Medellín 17
- octubre 1946
-- (Sin Loc.)
1.HISTORIA GENERAL I.Gonzalez Zea, Abraham

STORIA GENERAL -SCIB- 106
Guzman H., B. A.
Descubrimiento y pacificación del Chocó -- Bol. Soc. Geog. C
olomb. 8 No. 1
16-99, 1945-1948. G.E. CHOCO
1.HISTORIA GENERAL I.Guzman H., B. A.

STORIA GENERAL -SCIB- 107
Gonzalez Zea, Abraham
Boletín de historia y antiquedades. -- No. edición 357-358
-- Bogotá: Imprenta Nacional, 1944.
p. 709-724, v. 31 -- (Hemeroteca Luis López de Mesa, No. 121
; Historia del Chocó,Prehistoria, República)
1.HISTORIA GENERAL I.Gonzalez Zea, Abraham

STORIA GENERAL -SCIB- 121
Lleras Restrepo, Carlos
Reseña historia -- Nueva Frontera. Pág. 8 y 16. No. rev. 69,
1976. Bogotá
-- (Hemeroteca Luis López de Mesa)
1.HISTORIA GENERAL I.Lleras Restrepo, Carlos

ISTORIA GENERAL -SCIB- 142
Luna Roa, Armando
Breves noticias histórico-geográficas del departamento del Chocó -- Rev. Pl. Nal. Col. No. 84 Nov.Dic. 13-
-- (Instituto Geofísico Andes; Banco de la República, Dept ode Investigaciones Económicas)
1.HISTORIA GENERAL I.Luna Roa, Armando

ISTORIA GENERAL -SCIB- 144
Merizalde del Carmen, Bernardo
Estudio de la Costa Colombiana del Pacífico, 1921.
-- (Agustín Codazzi No. 918.612 M37c)
1.HISTORIA GENERAL I.Merizalde del Carmen, Bernardo

ISTORIA GENERAL -SCIB- 146
Ministerio de Educación
Historia documental del Chocó -- Bogotá: Kelly, 1954.
293 p. -- (Universidad Santo Tomás; ANDI 677L F2281 C506)
1.HISTORIA GENERAL I.Ministerio de Educación

ISTORIA GENERAL -SCIB- 148
FAES
Nociones de geografía e historia del Chocó -- Quibdó: ABC
104 p. -- (Bogotá Esterotipia de Medardo Rives, 1870. 24 p.;
Ingeominas)
1.HISTORIA GENERAL I.FAES

ISTORIA GENERAL -SCIB- 156
Marzal, Antonio
Informe sobre el Chocó. Los jesuitas en Colombia. Hijos de Santiago Rodriguez -- Bogotá, 1678.
-- (Instituto Geológico)
1.HISTORIA GENERAL I.Marzal, Antonio

ISTORIA GENERAL -SCIB- 157
Mendoza Nieto, Jorge
Geografía ilustrada del Chocó, 1942.
-- (Instituto Geológico)
1.HISTORIA GENERAL I.Mendoza Nieto, Jorge

STORIA GENERAL -SCIB- 158
Murgree, Pedro
Memoria geográfica del Chocó, 1971.
-- (Colombia Geográfica)
1.HISTORIA GENERAL I.Murgree, Pedro

Universidad Tecnológica del Chocó
"Diego Luis Córdoba"
BIBLIOTECA

IISTORIA GENERAL —SCIB— 162
Merizalde del Carmen, Bernardo
Historia de la Costa Colombiana del Pacífico, 1921.
—— (Etnografía — Misiones — Hemeroteca Agustín CodazziRf.
918.612 M37c)
1.HISTORIA GENERAL I.Merizalde del Carmen, Bernardo

ISTORIA GENERAL —SCIB— 163
Meyer, Andrew, 1941
In the Chocó. Colombia. —— Eng.Min. Jour. (New York) —— Vol
. 142, No. 9, p. 35-39. Sep. 1941
—— (Instituto Geofísico)
1.HISTORIA GENERAL I.Meyer, Andrew, 1941

ISTORIA GENERAL —SCIB— 164
Mosquera, Lisandro
Monografía general del Chocó. DYNA —— Medellín
Vol. 12, No. 9, 280-291. Sep. 1934 —— (Instituto Geofísico)
1.HISTORIA GENERAL I.Mosquera, Lisandro

ISTORIA GENERAL —SCIB— 168
Moya Córdoba, Miguel Demetrio
Municipio de Condoto. —— 1a. ed. —— Medellín: Gráficas Vall
edieses, 1989.
—— (Biblioteca del Congreso)
1.HISTORIA GENERAL I.Moya Córdoba, Miguel Demetrio

ISTORIA GENERAL —SCIB— 169
Murphy, Robert Cosando
The Motoral of Pacific Colombia, 1980.
p. 32-28 —— (Hemeroteca Luis Lopez de Mesa No. 918.6 M87L)
1.HISTORIA GENERAL I.Murphy, Robert Cosando

STORIA GENERAL —SCIB— 171
Ortega Ricaurte, Enrique
Historia documental del Chocó —— Bogotá: Kelly, 1954.
293 p. —— (Biblioteca Nacional. Academia Colombiana de Histo
riaNo. 986.14 o77, 3 planos; (Archivos Nacionales Vol. 24))
1.HISTORIA GENERAL I.Ortega Ricaurte, Enrique

STORIA GENERAL —SCIB— 172
Ortíz Morales, Daniel
La Tendencia del Chocó —— Bol. Soc. Geog. (Bogotá)
Vol. 1, No.3, 225-238. 1934 —— (Instituto Geofísico)
1.HISTORIA GENERAL I.Ortíz Morales, Daniel

Universidad Tecnológica del Chocó
"Diego Luis Córdoba"
BIBLIOTECA

HISTORIA GENERAL -SCIB- 174
Parsons, James
URABA, salida de Antioquia. Geografía e historia de la colonización, 1980.
-- (CONIF. Ref. 2916)
1.HISTORIA GENERAL I.Parsons, James

HISTORIA GENERAL -SCIB- 175
Pears Jr., Thomas C.
The Desing of Darien -- Jour. Dep. Hist.
Vol. 17, No. 1-2, p. 6-108. Mar-Jun 1936 -- (Instituto Geofísico)
1.HISTORIA GENERAL I.Pears Jr., Thomas C.

HISTORIA GENERAL -SCIB- 176
Pérez de Barradas, José
Colombia de Norte a sur -- Madrid, 1943.
p. 104, Vol. 1 -- (Academia Colombiana de la Historia. No. 9 18.61 P438c)
1.HISTORIA GENERAL I.Pérez de Barradas, José

HISTORIA GENERAL -SCIB- 177
Presidencia de la República de Colombia
Departamento del Chocó -- Bogotá: Imprenta Nacional, 1989.
-- (Centro de Documentación de FONADE Ref.3202)
1.HISTORIA GENERAL I.Presidencia de la República de Colombia

HISTORIA GENERAL -SCIB- 183
Ramos Hidalgo, Nicolás
El Chocó actual -- Bol. Hist. del Valle. 85 dic 1942
-- (Instituto Geofísico)
1.HISTORIA GENERAL I.Ramos Hidalgo, Nicolás

HISTORIA GENERAL -SCIB- 187
Roca de Castellanos, Manuel
Luces sobre el futuro (Chocó) Colombia -- Bogotá: Renacimiento, 1935.
-- (Instituto Geográfico Agustín Codazzi)
1.HISTORIA GENERAL I.Roca de Castellanos, Manuel

HISTORIA GENERAL -SCIB- 197
Sofonias Yacup
Litoral recondito -- Bogotá: Renacimiento, 1934.
221 p. -- (Academia Colombiana de la Historia No. 986.11 9 12)
1.HISTORIA GENERAL I.Sofonias Yacup

RAL -SCIB- 198
a Hinestroza, Fabio T.
zca a todo el Chocó y la Cuenca del Pacífico. — 2a. ed
Medellín: Gráficas Valledieses, 1990.
(Biblioteca del Congreso)
STORIA GENERAL I.Perea Hinestroza, Fabio T.

RAL -SCIB- 203
na, Miguel
acoas — Ministerio de Obras Públicas. Bol. de la Soc. G
de Col.
195; No. revista 212 — (Biblioteca Agustín Codazzi)
STORIA GENERAL I.Triana, Miguel

RAL -SCIB- 210
is Arce, Daniel
rtamento del Chocó
ución administrativa 1810-1910. — 1a. ed. — Medellín:
ografía Ind. Medellín, 1945.
(Biblioteca Luis Angel Arango 986.27 V198dAcademia Colo
na de Historia No.986.145 V198d)
STORIA GENERAL I.Valois Arce, Daniel

RAL -SCIB- 211
la Restrepo, Teresa de
psis histórico-geográfico y político-administrativo
departamento del Chocó — Rev. Pol. Nal., 1960.
(Hemeroteca Luis López de Mesa, Banco de la República)
STORIA GENERAL I.Varela Restrepo, Teresa de

RAL -SCIB- 212
squez, Rogelio
Chocó en la independencia de Colombia — Bogotá: Ed. Hisp
, 1965.
143, vol. 2 — (Biblioteca Luis Angel Arango 986.27 V35c)
ISTORIA GENERAL I.Velasquez, Rogelio

ERAL -SCIB- 215
sen, Enrique
uscrito español anónimo de 1739 sobre la Provincia del
ién — Bol. Soc. Geog. Col. Bogotá, 1944.
. 7, No. 1, p. 76-88 — (Instituto Geofísico)
ISTORIA GENERAL I.Wassen, Enrique

ERAL -SCIB- 220
te Uribe, H. E.
ntamientos sobre la intendencia Nacional del Chocó y
re el Municipio de Urrao — Bol. Min. Petr. Bogotá, 1930.
. 4, No. 21/22,211-304 p. — (Instituto Geofísico)
ISTORIA GENERAL I.White Uribe, H. E.

TORIA GENERAL -SCIB- 236
Zapata A., Nelson
Los Problemas del Chocó -- Bogotá: Kelly
-- (Biblioteca Luis Angel Arango No. 301.335 C14p)
1.HISTORIA GENERAL I.Zapata A., Nelson

TORIA GENERAL -SCIB- 269
Arcila, Gregorio
Las Misiones Franciscanas en Colombia -- Bogotá: Imprenta De
partamental, 1950.
508 p.
1.HISTORIA GENERAL I.Arcila, Gregorio

TORIA GENERAL -SCIB- 271
Isacsson, Sver Erik
Indios Cimarrones del Chocó -- Etnografiska Musset Goteborg
ArsTrick. Goteborg, 1973.
p. 25-48
1.HISTORIA GENERAL I.Isacsson, Sver Erik

TORIA GENERAL -SCIB- 273
Isacsson, Sver Erik
Biografía Citrateña. En Indiana, 1975.
No. 3, Berlin
1.HISTORIA GENERAL I.Isacsson, Sver Erik

TORIA GENERAL -SCIB- 274
Nina S., de Friedmann
Emberra, territorio y régimen agrario de una tribu
selvática bajo la dominación española -- Tierra, Tradición y
Poder. Biblioteca Básica Colombiana, 1976.
No. 12 Bogotá, p. 21-37
1.HISTORIA GENERAL I.Nina S., de Friedmann

TORIA GENERAL -SCIB- 275
Mantilla, Luis Carlos
Actividad misionera de los franciscanos en Colombia.
Siglo XVII y XVIII -- Fuentes Documentales. Editorial Kelly,
Bogotá, 1975.
1.HISTORIA GENERAL I.Mantilla, Luis Carlos

TORIA GENERAL -SCIB- 276
Pardo, Mauricio
Transformaciones históricas en los indigenas Chocó -- Ponenc
ia II. Congreso de Antropología, Medellín, 1980.
132 p.
1.HISTORIA GENERAL I.Pardo, Mauricio

HISTORIA GENERAL -SCIB- 280
Romoli, Katteer
El Alto Chocó en el siglo XVI -- Revista Colombiana de Antropologia. ICAN, Bogotá, 1976.
Vol. 19, p. 10-37 -- (Antropología - Uniandes)
1.HISTORIA GENERAL I.Romoli, Katteer

HISTORIA GENERAL -SCIB- 281
Romoli, Katteer
El Alto Chocó en el siglo XVI. Parte Segunda. Las Gentes -- Revista Colombiana de Antropologia. ICAN, Bogotá, 1976.
Vol. 20 p. 27-53 -- (Antropología - Uniandes)
1.HISTORIA GENERAL I.Romoli, Katteer

HISTORIA GENERAL -SCIB- 283
Sharp, William
For saker but for gold: en economic study of slavery and mining in the Colombian Choco 1680-1810 -- Chapel Hil, 1970. 352 p.
1.HISTORIA GENERAL I.Sharp, William

HISTORIA GENERAL -SCIB- 284
Tovar, Hermes (transcriptor)
Descripción de la Provincia del Darién a Norte y Sur. Medios de poblarla al sur y discurso reflexivo sobre la conquista. Tte del Batallón de Panamá. Manuel García de Villalba -- Anuario Colectivo de Historia Social y de la Cultura. U. Nal, 1965.
No. 3 Vol. 2, Bogotá, 1965 p. 135-154
1.HISTORIA GENERAL I.Tovar, Hermes (transcriptor)

HISTORIA GENERAL -SCIB- 288
Ortiz Zamorano, Héctor
El Estado soberano del Cauca 1858-1885 -- Tesis de maqister en historia. U. Externado de Colombia
-- (Archivo general del Cauca. 986.15 o77)
1.HISTORIA GENERAL I.Ortiz Zambrano, Héctor

HISTORIA URBANA -SCIB- 84
Franco H., J. M.
El Bajo Calima base de la colonización del Chocó -- Medellín : U. Nacional, F. Ciencias Agrícolas, D. I. Agrícola, 1952. 21 p. (Tesis de Grado) -- (Universidad Javeriana. Unal Col. Medellin. Fac. CienciasAgrícolas)
1.HISTORIA URBANA I.Franco H., J. M.

HISTORIA URBANA -SCIB- 270
Isacsson, Sver Erik
Fray Matias Abad y su diario de viaje por el rio Atrato en 1649 -- Boletín de historia y Antiguedad, 1974.
Vol. LXI No.706 Bogotá p. 457-675
1.HISTORIA URBANA I.Isacsson, Sver Erik

HISTORIA URBANA -SCIB- 272
Isacsson, Sver Erik
Ar Enigmatic colonization in the XVII Century in Colombia -- Etnografiska Musset Goteborg. Arstrick Goteborg, 1974.
1.HISTORIA URBANA I.Isacsson, Sver Erik

HISTORIA URBANA -SCIB- 279
Rodriguez, Horacio
La Gobernación de Urabá y Provincia del Darién. Primera Fundación en Tierra Firme -- Boletín de Historia y Antigueda des. Bogotá, 1983.
No.77 Vol. LXX
1.HISTORIA URBANA I.Rodriguez, Horacio

HISTORIA URBANA -SCIB- 296
Informe del Gobernador del Chocó en consecuencia de la Real Cédula del 24 de abril de 1801 -- Fondo Poblaciones Sección F. Cauca, código S.C. 46-12 -- (Biblioteca Nacional)
1.HISTORIA URBANA

HISTORIA URBANA -SCIB- 297
Expediente del corregidor de los pueblos de Beté, Bebará y Cupica 1806-1808 -- Fondo de Población -- (Biblioteca Nacional)
1.HISTORIA URBANA

HISTORIA URBANA -SCIB- 298
Vargas Sarmiento, Patricia
Fundación de pueblos en la Cuenca Alta del Atrato. S. XVII -- Revista de Antropologia, 1985.
No. 1 -- (Uniandes)
1.HISTORIA URBANA I.Vargas Sarmiento, Patricia

HISTORIA URBANA -SCIB- 300
Vargas Sarmiento, Patricia
La Conquista tardia de un territorio aurifero; reacción de los Emberá - Atrato a la conquista española -- Tesis Antr opología, Uniandes, 1984.
1.HISTORIA URBANA I.Vargas Sarmiento, Patricia

HISTORIA URBANA -SCIB- 301
Arcila Velez, Graciliano
Anotaciones sobre la ubicación de Santa María la Antigua del Darién -- Boletín Instituto Antropología, Medellín, 1955 .
Vol. 1, No.3
1.HISTORIA URBANA I.Arcila Velez, Graciliano

SISTEMA COLOMBIANO DE INFORMACION BIBLIOGRAFICA - SCIB
LISTADO ALFABETICO DE MATERIAS

ISTORIA URBANA -SCIB- 302
Arcila Velez, Graciliano
Santa María la Antigua del Darién -- Imprenta Nacional. Presidencia de la República, 1986.
-- (Biblioteca Universidad de Antioquia)
1.HISTORIA URBANA I.Arcila Velez, Graciliano

ISTORIA URBANA -SCIB- 303
Gilma Mosquera & Aprile-Gniset
Habitabilidad y vivienda a los caserios del Atrato Medio -- Universidad del Valle, 1985.
-- (Codechocó)
1.HISTORIA URBANA I.Gilma Mosquera & Aprile-Gniset

DIO CREADO COMUNICACIONES - CANALES -SCIB- 204
Trautwine, John
Explorations of an Inter Oceanic Canal Route, 1854.
-- (Instituto Geofísico)
1.MEDIO CREADO COMUNICACIONES - CANALES I.Trautwine, John

DIO CREADO - COMUNICACION - CANALES -SCIB- 54
Collins, L.T.F. 1875
Report of a Survey of the Proposed Route for and Interoceanic ships canl by way of the Atrato, Napipí and Doguadó Rivers, in the Canton of Chocó, State of Cauca, United States of Colombia, By V.S. expedition of 1875, 1875.
-- (Senate executive document No. 75, 45th Congress, 3rdSession. June 1875 (Washington, D.C. 1879))
1.MEDIO CREADO - COMUNICACION - CANALES I.Collins, L.T.F. 1875

DIO CREADO - COMUNICACION - CANALES -SCIB- 64
Curtis
La Nauzum, A. Informe sobre el canal interoceánico -- Bogotá : Esterotipia de Medardo Rives, 1870.
24 p. -- (Ingeominas)
1.MEDIO CREADO - COMUNICACION - CANALES I.Curtis

DIO CREADO - COMUNICACION - CANALES -SCIB- 119
Laverde, Luis
Canales del Chocó, 1966.
p. 91, v. 24 No. revista 91.42 -- (Agustin Codazzi)
1.MEDIO CREADO - COMUNICACION - CANALES I.Laverde, Luis

DIO CREADO - COMUNICACION - CANALES -SCIB- 179
Restrepo, Roberto
La Bahia Solano y las posibles comunicaciones interoceánicas con el Río Atrato. -- 1a. ed., 1938.
p. 62, Vol. 5
1.MEDIO CREADO - COMUNICACION - CANALES I.Restrepo, Roberto

MEDIO CREADO - COMUNICACION - CANALES -SCIB- 190
Samin, Gabriel
Lagos del Chocó Canal Interoceánico -- Rev. Boletín de la Sociedad Geográfico de Colombia, 1946.
p. 84 No. Rev. -- (Agustín Codazzi)
1.MEDIO CREADO - COMUNICACION - CANALES I.Samin, Gabriel

MEDIO CREADO - COMUNICACION - GENERAL -SCIB- 149
Ministerio de Obras Públicas y Transporte
Desarrollo del Chocó -- Bogotá, 1980.
-- (ESAP No. 338.9861 C718)
1.MEDIO CREADO - COMUNICACION - GENERAL I.Ministerio de Obras Públicas y Transporte

MEDIO CREADO - COMUNICACION - VIAL -SCIB- 150
Ministerio de Obras Públicas y Transporte
Plan vial del Chocó / Julio José Fajardo Artola -- Bogotá, 1981.
96 p. -- (DANE No. LB 7955)
1.MEDIO CREADO - COMUNICACION - VIAL I.Ministerio de Obras Públicas y Transporte

MEDIO CREADO - COMUNICACIONES -SCIB- 31
Bateman, Alfredo
Informe especial. La carretera del Tapón del Darién: Anal., 1972.
Ing. No. 773, p. 25-54 : cuadros, fotos, graf. -- (Instituto Geofísico - Andes)
1.MEDIO CREADO - COMUNICACIONES I.Bateman, Alfredo

MEDIO CREADO - COMUNICACIONES -SCIB- 34
Vías de penetración y zonas de colonización en el Departamento del Chocó -- Bogotá: INME, 1954.
1.MEDIO CREADO - COMUNICACIONES

MEDIO CREADO - COMUNICACIONES (CANALES) -SCIB- 6
Carte, Airian A.
Carte Géographique pour servir al'etude du Canal In-parl 'Istheme du Darien. Spri
1.MEDIO CREADO - COMUNICACIONES (CANALES) I.Carte, Airian A.

MEDIO CREADO - COMUNICACIONES - CANALES -SCIB- 20
Atlantic-Facific Interoceanic Canal Study Commision
Interim Geologic Report-Number 1 Surface Geology Route 25. Appendix A. Outcrop location Maps. Appendix B, sumary of Petrographic and Faleontologyc Analyses. Appendix C, Seismic Refrsections Surveys, Appendix D, Sursuface Investigations, 1967.
(JCC-29), 1-15, 1-10 No. 1-32 : planos, fig., cuadros -- (Instituto Geofísico Andes)
1.MEDIO CREADO - COMUNICACIONES - CANALES I.Atlantic-Facific Interoceanic Canal Study Commision

MEDIO CREADO - COMUNICACIONES - CANALES -SCIB- 21
Atlantic-Pacific Interoceanic Canal Study Commision 70
Route 25. Colombia Geology Data Collection: Part IV and
Laboratory Results. Part II: 1) Raw Data 2) Petrographic
Analyses 3) Micropaleontological Identifications 4)
Paleontologycal Identifications. Mult -- Los Angeles, 1967.
-- (JCC-Instituto Geofísico de los Andes)
1.MEDIO CREADO - COMUNICACIONES - CANALES I.Atlantic-Pacifi
c Interoceanic Canal Study Commision 70

MEDIO CREADO - COMUNICACIONES - CANALES -SCIB- 123
Hubach, Enrique
Anotaciones sobre el proyectado Canal Interoceánico del
Napipi, Depto del -- Bogotá, 1927.
-- (Ingeominas # 227)
1.MEDIO CREADO - COMUNICACIONES - CANALES I.Hubach, Enrique

MEDIO CREADO - COMUNICACIONES - CANALES -SCIB- 192
Selfridge, TH. J
Reports of explorations and surveys to ascertain the
practicability of a ship Canal between the Atlantic and
Pacific Oceans by way of the Istnmus of Darien -- Washington
, 1874.
-- (G.E. CHOCO)
1.MEDIO CREADO - COMUNICACIONES - CANALES I.Selfridge, TH.
J

MEDIO CREADO - COMUNICACIONES - UPAC -SCIB- 143
Ministerio de Obras Públicas y Transporte
Plan vial del Chocó
-- (Instituto Geográfico Agustín Codazzi No. 385.986127 có
5p TI)
1.MEDIO CREADO - COMUNICACIONES - UPAC I.Ministerio de Obra
s Públicas y Transporte

MEDIO CREADO - COMUNICACIONES - VIAL -SCIB- 85
385.9861127 C65
Fajardo, Julio José
Plan vial del Chocó -- Bogotá: Ministerio de Obras Públicas,
1981.
No. 107 -- (Agustín Codazzi 385.9861127 C65)
1.MEDIO CREADO - COMUNICACIONES - VIAL I.Fajardo, Julio Jos
é

MEDIO CREADO - GENERAL -SCIB- 50
Castro Torrijos, Rodolfo
"Chocó-Colombia". Estudio contratado por la Contraloría
General del Departamento -- Quibdó: Publicaciones Oficiales,
1958.
2 t. -- (Minobras)
1.MEDIO CREADO - GENERAL I.Castro Torrijos, Rodolfo

SISTEMA COLOMBIANO DE INFORMACION BIBLIOGRAFICA - SCIB
LISTADO ALFABETICO DE MATERIAS

MEDIO CREADO - GENERAL -SCIB- 57
Contraloría General de la República
Chocó su posición en Colombia, 1943.
-- (Casa de la Cultura del Chocó No. 1)
1.MEDIO CREADO - GENERAL I.Contraloría General de la Repúbl
ica

MEDIO CREADO - GENERAL -SCIB- 62
Corporación Universidad Popular
Datos Geopolícos y Socio-económicos del Chocó, 1984,1985.
p. 37-45 -- (Casa de la Cultura del Chocó)
1.MEDIO CREADO - GENERAL I.Corporación Universidad Popular

MEDIO CREADO - GENERAL -SCIB- 63
Cuesta Moreno, Marco Tobías
Chocó ayer hoy y mañana, 1986.
-- (Hemeroteca Luis López de Mesa)
1.MEDIO CREADO - GENERAL I.Cuesta Moreno, Marco Tobías

MEDIO CREADO - GENERAL -SCIB- 65
Chocó. Colección de fotos, Río Atrato y San Juan -- Bogotá,
1966.
15 p. -- (Instituto Geofísico)
1.MEDIO CREADO - GENERAL

MEDIO CREADO - GENERAL -SCIB- 95
Guhl, Ernesto
La Región colombiana del pacífico. -- Revista Javeriana Bog
otá
251-252-253-255 (1959) -- (Instituto Geofísico de los Andes;
Universidad Javeriana)
1.MEDIO CREADO - GENERAL I.Guhl, Ernesto

MEDIO CREADO - GENERALIDADES -SCIB- 139
Lozano Garces, Ramón
Enfoque del cuarto mundo. -- 1a ed. -- Medellín: Fundación
Cultural del Chocó, 1976.
p. 226 -- (Universidad Nacional. Biblioteca Nacional 320.859
R521e)
1.MEDIO CREADO - GENERALIDADES I.Lozano Garces, Ramón

MEDIO CREADO - GENERALIDADES -SCIB- 145
Mosquera Rivas, Ramón
Problemas del Chocó, posibles soluciones -- Ed. Difusión, 19
84.
-- (Biblioteca Luis Angel Arango No. 309.18627 M67c)
1.MEDIO CREADO - GENERALIDADES I.Mosquera Rivas, Ramón

SISTEMA COLOMBIANO DE INFORMACION BIBLIOGRAFICA - SCIB
LISTADO ALFABETICO DE MATERIAS

MEDIO CREADO - GENERALIDADES -SCIB- 151
Mosquera Rivas, Ramón
Problemas del Chocó, 1988.
-- (Biblioteca Luis Angel Arango No. 309-18627 M67c)
1.MEDIO CREADO - GENERALIDADES I.Mosquera Rivas, Ramón

MEDIO CREADO - MORFOLOGIA -SCIB- 35
Block, Hans
La Colonización del Chocó desde el Valle del Cauca, 1948.
p. 40-42 -- (Biblioteca Luis Angel Arango. 0128)
1.MEDIO CREADO - MORFOLOGIA I.Block, Hans

MEDIO CREADO - MORFOLOGIA -SCIB- 48
CODECHOCO. Corporación Nacional para el Desarrollo del Chocó
Región del Chocó -- Bogotá, 1987.
p. 61-99 -- (Casa de la Cultura del Chocó)
1.MEDIO CREADO - MORFOLOGIA I.CODECHOCO. Corporación Nacion
al para el Desarrollo del Chocó

MEDIO CREADO - MORFOLOGIA -SCIB- 51
Castro Torrijos, Rodolfo
Chocó-Colombia. Monografía de los Municipios de Quibdó,
Acandí, Baudó, Condoto, El Carmen, Lloró, Juradó, San José
del Palmar, Sipi, Todó
-- (Instituto Geofísico de los Andes)
1.MEDIO CREADO - MORFOLOGIA I.Castro Torrijos, Rodolfo

MEDIC CREADO - MORFOLOGIA -SCIB- 66
Chocó. Departamento Gobernación
Monografía de los Distritos -- Bogotá: Ministerio de Obras d
e Públicas, 1958.
1.MEDIO CREADO - MORFOLOGIA I.Chocó. Departamento Gobernaci
ón

MEDIO CREADO - MORFOLOGIA -SCIB- 71
Descripción de la Provincia de Zitara y curso del Río
Atrato -- Bol.Soc.Geog.de Col. Bogotá Vol. 8, No.1
p. 17-40, marzo 1948 -- (Ingeominas)
1.MEDIO CREADO - MORFOLOGIA

MEDIO CREADO - MORFOLOGIA -SCIB- 75
Duque Gómez, Luis
Proceso histórico de Urabá. Simposio sobre zonas húmedas
tropicales -- Quibdó, 1958.
-- (Instituto Geofísico)
1.MEDIO CREADO - MORFOLOGIA I.Duque Gómez, Luis

MEDIO CREADO - MORFOLOGIA -SCIB- 94
Guhl, Ernesto
La Cuenca del Rio San Juan Chocó. -- Rev. Banco de la Repúb lica -- Bogotá, 953-959. 1962
-- (Depto de Investigaciones Económicas)
1.MEDIO CREADO - MORFOLOGIA I.Guhl, Ernesto

MEDIO CREADO - MORFOLOGIA -SCIB- 102
Gómez, Aurelio
Colonización en el Urabá Chocoano. Proyecto Chocó -- Bogotá: Incora, 1963.
1.MEDIO CREADO - MORFOLOGIA I.Gómez, Aurelio

MEDIO CREADO - MORFOLOGIA -SCIB- 141
López Pellón
El Tapón del Darién. Mundo hispánico -- Madrid 27 dic. 1974 S. loc.
1.MEDIO CREADO - MORFOLOGIA I.López Pellón

MEDIO CREADO - MORFOLOGIA -SCIB- 165
Mosquera M., Alejandro
Monografía del Municipio de Baudó. DYNA -- Medellín Vol 3, No. 9-10, 295-299. 1935 -- (Instituto Geofísico)
1.MEDIO CREADO - MORFOLOGIA I.Mosquera M., Alejandro

MEDIO CREADO - MORFOLOGIA -SCIB- 166
Monografía del Departamento del Chocó. U.T.C.H., 1976.
1.MEDIO CREADO - MORFOLOGIA

MEDIO CREADO - MORFOLOGIA - ESTRUCTURA ES -SCIB- 27
Bernal Villa, Segundo
Las Regiones colombianas y sus estructuras espaciales -- Bogota: Universidad Nacional, 1977.
Lectura No. 571 -- (Biblioteca General, Universidad Nacional)
1.MEDIO CREADO - MORFOLOGIA - ESTRUCTURA ESPACIAL I.Bernal Villa, Segundo

MEDIO CREADO - MORFOLOGIA - ESTRUCTURA ES -SCIB- 112
Holdridge, L. R.
Consideraciones sobre la colonización del Choco. 1959 -- Medellín Bib.
-- (Gobernación de Antioquia. Sec. Agricultura)
1.MEDIO CREADO - MORFOLOGIA - ESTRUCTURA ESPACIAL I.Holdridge, L. R.

SISTEMA COLOMBIANO DE INFORMACION BIBLIOGRAFICA - SCIB
LISTADO ALFABETICO DE MATERIAS

EDIO CREADO - MORFOLOGIA - ESTRUCTURA ES -SCIB- 122
Hernández B., Ernesto
Santa María Antiqua del Darien -- Bogotá, 1956.
2 v. -- (IGAC)
1.MEDIO CREADO - MORFOLOGIA - ESTRUCTURA ESPACIAL I.Hernández B., Ernesto

EDIO CREADO - MORFOLOGIA - ESTRUCTURA ES -SCIB- 127
Hubach, Enrique
Vías de penetración y de zona de colonización en el Depto del Chocó -- Bogotá: Inst. Geolg. Nal., 1954.
4 h. -- (Ingeominas # 1057; Instituto Geológico)
1.MEDIO CREADO - MORFOLOGIA - ESTRUCTURA ESPACIAL I.Hubach, Enrique

EDIO CREADO - MORFOLOGIA - ESTRUCTURA ES -SCIB- 128
INCORA
Colonizaciones que están dentro de las zonas de reserva forestal del -- Bogotá
12 p. -- (CONIF)
1.MEDIO CREADO - MORFOLOGIA - ESTRUCTURA ESPACIAL I.INCORA

EDIO CREADO - MORFOLOGIA - ESTRUCTURA ES -SCIB- 186
Rivas Lara, César E.
Testimonio de Ramón Lozano G. -- Bogotá: Imp. Banco Central Hipotecario
-- (Desarrollo General - Estado Urbano - Hemeroteca Biblioteca Luis Angel Arango)
1.MEDIO CREADO - MORFOLOGIA - ESTRUCTURA ESPACIAL I.Rivas Lara, César E.

EDIO CREADO - MORFOLOGIA - ESTRUCTURA ES -SCIB- 199
Toro Moreno, Jorge A.
Monografía de San José del Palmar, Chocó, Geografía, historia y colonización -- Bogotá: Foro Chocoano, 1981.
80 p. -- (Universidad del Chocó)
1.MEDIO CREADO - MORFOLOGIA - ESTRUCTURA ESPACIAL I.Toro Moreno, Jorge A.

EDIO CREADO - MORFOLOGIA - GENERAL -SCIB- 136
Lozano García, Ramón
Ideas para el desarrollo de áreas atrasadas en Colombia (Chocó) -- Medellín: Universidad de Antioquia, julio-septiembre, 1969.
p. 513-530 No. revista 174 -- (Biblioteca Luis Angel Arango)
1.MEDIO CREADO - MORFOLOGIA - GENERAL I.Lozano García, Ramón

SISTEMA COLOMBIANO DE INFORMACION BIBLIOGRAFICA - SCIB
LISTADO ALFABETICO DE MATERIAS

EDIO CREADO - MORFOLOGIA - GESTION -SCIB- 206
Universidad Jorge Tadeo Lozano
Análisis y perspectivas de los recursos para el desarrollo de los municipios de Istmina, Condoto y Novita. -- 1a. ed. -- Bogotá: Uni. Jorge Tadeo Lozano, 1982.
p. 80, planos 3, vol. 1 -- (Casa del Chocó No. sin referencia especifica 04)
1.MEDIO CREADO - MORFOLOGIA - GESTION I.Universidad Jorge Tadeo Lozano

EDIO CREADO - MORFOLOGIA - GESTION -SCIB- 209
Valencia Lozano, Luis F.
El saneamiento urbano del Chocó. DYNA -- Medellín, 1934.
Vol.2 No.9, 303-307 -- (Escuela Minas Medellin)
1.MEDIO CREADO - MORFOLOGIA - GESTION I.Valencia Lozano, Luis F.

EDIO CREADO - MORFOLOGIA - GESTION -SCIB- 305
URPA. Unidad Regional de Planificación Agropecuaria
Diagnóstico sector agropecuario - Recursos Naturales Departamento del Chocó -- Octubre, 1989.
-- (CIDER- Uniandes)
1.MEDIO CREADO - MORFOLOGIA - GESTION I.URPA. Unidad Regional de Planificación Agropecuaria

EDIO CREADO - MORFOLOGIA - GESTION ADMIN -SCIB- 2
Aldana Vivas, Ismael
Reforma Administrativa. 1983 -- Quibdó: Forochoano, 1983.
p. 1-88 -- (Casa de la Cultura del Chocó)
1.MEDIO CREADO - MORFOLOGIA - GESTION ADMINISTRATIVA I.Aldana Vivas, Ismael

EDIO CREADO - MORFOLOGIA - GESTION ADMIN -SCIB- 14
Alvarez de Collazos, Eva María
365 días de gobierno en la marcha -- Bogotá: Presencia Ltda
-- (Casa de la Cultura del Chocó)
1.MEDIO CREADO - MORFOLOGIA - GESTION ADMINISTRATIVA I.Alvarez de Collazos, Eva María

EDIO CREADO - MORFOLOGIA - GESTION ADMIN -SCIB- 44
Proyecto de ley 74/87. Estatuto especial del Departamento del Chocó
30 p.; planos; vol. 1 -- (CASA DEL CHOCO)
1.MEDIO CREADO - MORFOLOGIA - GESTION ADMINISTRATIVA

EDIO CREADO - MORFOLOGIA - GESTION ADMIN -SCIB- 130
Leyes y decretos Chocó (Colombia) -- Editorial Nacional
-- (Instituto Geográfico Agustín Codazzi No. 918.627 C656)
1.MEDIO CREADO - MORFOLOGIA - GESTION ADMINISTRATIVA

Universidad Tecnológica del Chocó
"Diego Luis Córdoba"
BIBLIOTECA

SISTEMA COLOMBIANO DE INFORMACION BIBLIOGRAFICA - SCIB
LISTADO ALFABETICO DE MATERIAS

DIO CREADO - MORFOLOGIA - GESTION DEL T -SCIB- 5
Aguilar Amaya, Alejandro
Chocó perspectivas para su desarrollo
p. 173 Vol. XXI : mapas y figuras -- (Hemeroteca Agustín)
1.MEDIO CREADO - MORFOLOGIA - GESTION DEL TERRITORIO I.Aguilar Amaya, Alejandro

DIO CREADO - MORFOLOGIA - GESTION DEL T -SCIB- 24
Baracaldo Aldana, Rafael
Anotaciones sobre la colonización en Colombia. "Estudio y Proyectos de la Costa Pacífica" -- Bogotá, 1978.
-- (CONIF. 1773)
1.MEDIO CREADO - MORFOLOGIA - GESTION DEL TERRITORIO I.Baracaldo Aldana, Rafael

DIO CREADO - MORFOLOGIA - GESTION DEL T -SCIB- 33
Programa de los concentraciones de desarrollo rural (Región Uraba) -- Bogotá, 1972.
p. 34 -- (DANE. LIB 4603)
1.MEDIO CREADO - MORFOLOGIA - GESTION DEL TERRITORIO I.Biblioteca del DANE

DIO CREADO - MORFOLOGIA - GESTION DEL T -SCIB- 40
C.V.C. Corporación Autónoma Regional del Cauca
Plan de desarrollo integral para la Costa Pacífica Col. -- Bogotá: Convenio Pladeicop - DNP - UNICEF, 1981.
257 p. -- (Corporación Autónoma Regional del Cauca; InstitutoColombiano de Antropología. 000174)
1.MEDIO CREADO - MORFOLOGIA - GESTION DEL TERRITORIO I.C.V.C. Corporación Autónoma Regional del Cauca

DIO CREADO - MORFOLOGIA - GESTION DEL T -SCIB- 60
Consejo Nacional de Política Económica
Plan de fomento regional -- Editorial Norma, 1943.
p. 704 -- (Agustín Codazzi No. 918.627 C65p)
1.MEDIO CREADO - MORFOLOGIA - GESTION DEL TERRITORIO I.Consejo Nacional de Política Económica

DIO CREADO - MORFOLOGIA - GESTION DEL T -SCIB- 70
Departamento de Planeación y Servicios Técnicos
Chocó plan de fomento regional -- Bogotá: Ministerio de Obras Públicas, 1968.
p. 705, v. 1 -- (Agustín Codazzi)
1.MEDIO CREADO - MORFOLOGIA - GESTION DEL TERRITORIO I.Departamento de Planeación y Servicios Técnicos

DIO CREADO - MORFOLOGIA - GESTION DEL T -SCIB- 117
Intermine (Interamericana de Minas)
Proyecto socio-económico del Chocó, 1987.
p. 19 NP planos: 19-31 -- (Casa de la Cultura del Chocó, No. 12)
1.MEDIO CREADO - MORFOLOGIA - GESTION DEL TERRITORIO I.Intermine (Interamericana de Minas)

SISTEMA COLOMBIANO DE INFORMACION BIBLIOGRAFICA - SCIB
LISTADO ALFABETICO DE MATERIAS

DIO CREADO - MORFOLOGIA - GESTION DEL T -SCIB- 5
Aguilar Amaya, Alejandro
Chocó perspectivas para su desarrollo
p. 173 Vol. XXI : mapas y figuras -- (Hemeroteca Agustín)
1.MEDIO CREADO - MORFOLOGIA - GESTION DEL TERRITORIO I.Aguilar Amaya, Alejandro

DIO CREADO - MORFOLOGIA - GESTION DEL T -SCIB- 24
Baracaldo Aldana, Rafael
Anotaciones sobre la colonización en Colombia. "Estudio y Proyectos de la Costa Pacífica" -- Bogotá, 1978.
-- (CONIF. 1773)
1.MEDIO CREADO - MORFOLOGIA - GESTION DEL TERRITORIO I.Baracaldo Aldana, Rafael

DIO CREADO - MORFOLOGIA - GESTION DEL T -SCIB- 33
Programa de los concentraciones de desarrollo rural (Región Uraba) -- Bogotá, 1972.
p. 34 -- (DANE. LIB 4603)
1.MEDIO CREADO - MORFOLOGIA - GESTION DEL TERRITORIO I.Biblioteca del DANE

IO CREADO - MORFOLOGIA - GESTION DEL T -SCIB- 40
C.V.C. Corporación Autónoma Regional del Cauca
Plan de desarrollo integral para la Costa Pacífica Col. -- Bogotá: Convenio Pladeicop - DNP - UNICEF, 1981.
257 p. -- (Corporación Autónoma Regional del Cauca; InstitutoColombiano de Antropología. 000174)
1.MEDIO CREADO - MORFOLOGIA - GESTION DEL TERRITORIO I.C.V.C. Corporación Autónoma Regional del Cauca

IO CREADO - MORFOLOGIA - GESTION DEL T -SCIB- 60
Consejo Nacional de Política Económica
Plan de fomento regional -- Editorial Norma, 1943.
p. 704 -- (Agustín Codazzi No. 918.627 C65p)
1.MEDIO CREADO - MORFOLOGIA - GESTION DEL TERRITORIO I.Consejo Nacional de Política Económica

IO CREADO - MORFOLOGIA - GESTION DEL T -SCIB- 70
Departamento de Planeación y Servicios Técnicos
Chocó plan de fomento regional -- Bogotá: Ministerio de Obras Públicas, 1968.
p. 705, v. 1 -- (Agustín Codazzi)
1.MEDIO CREADO - MORFOLOGIA - GESTION DEL TERRITORIO I.Departamento de Planeación y Servicios Técnicos

IO CREADO - MORFOLOGIA - GESTION DEL T -SCIB- 117
Intermine (Interamericana de Minas)
Proyecto socio-económico del Chocó, 1987.
p. 19 NF planos: 19-31 -- (Casa de la Cultura del Chocó, No. 12)
1.MEDIO CREADO - MORFOLOGIA - GESTION DEL TERRITORIO I.Intermine (Interamericana de Minas)

SISTEMA COLOMBIANO DE INFORMACION BIBLIOGRAFICA - SCIB
LISTADO ALFABETICO DE MATERIAS

DIO CREADO - MORFOLOGIA - GESTION DEL T -SCIB- 120
Laboratoire Central D' Hidraulique de France
Proyecto de desarrollo del Chocó, 1967.
p. 11-19, No. planos 10.778 -- (Casa de la Cultura del Chocó)
1.MEDIO CREADO - MORFOLOGIA - GESTION DEL TERRITORIO I.Laboratoire Central D' Hidraulique de France

DIO CREADO - MORFOLOGIA - GESTION DEL T -SCIB- 137
Londoño Alvarez, Carlos Felipe
Chocó perspectivas para su desarrollo -- Revista Sai, enero-junio, 1988.
p. 27-36 No. revista 14 -- (Biblioteca Luis Angel Arango No. 6084)
1.MEDIO CREADO - MORFOLOGIA - GESTION DEL TERRITORIO I.Londoño Alvarez, Carlos Felipe

DIO CREADO - MORFOLOGIA - GESTION DEL T -SCIB- 140
Londoño Alvarez
Perspectiva para su desarrollo (Quibdó). -- 4a ed. -- Bogotá, 1979.
No. revista 1 -- (Biblioteca Luis Angel Arango No. 918.627 G 14p)
1.MEDIO CREADO - MORFOLOGIA - GESTION DEL TERRITORIO I.Londoño Alvarez

DIO CREADO - MORFOLOGIA - GESTION DEL T -SCIB- 207
Universidad de los Andes
Plan urbanismo Chocó (Quibdó), 1968.
-- (Universidad Nacional Ref. 711.40986127 U58m)
1.MEDIO CREADO - MORFOLOGIA - GESTION DEL TERRITORIO I.Universidad de los Andes

DIO CREADO - MORFOLOGIA - GESTION ECONO -SCIB- 114
Institución Andina de Estudios
El Desarrollo económico departamental - 1960-1975 -- Bogotá: Inandes, 1977.
p. 91, v. 11 -- (DANE No. 338.9 I59d)
1.MEDIO CREADO - MORFOLOGIA - GESTION ECONOMICA I.Institución Andina de Estudios

DIO CREADO - MORFOLOGIA - GESTION ECONO -SCIB- 200
Técnicos del Depto Administrativo de Planeación y Servicios
Chocó "Plan de Fomento Regional" -- Cali: Norma, 1961.
-- (Instituto Geográfico Agustín Codazzi No. 918.627 C65p)
1.MEDIO CREADO - MORFOLOGIA - GESTION ECONOMICA I.Técnicos del Depto Administrativo de Planeación y Servicios

EDIO CREADO - MORFOLOGIA - GESTION PUBLI -SCIB- 205
Universidad del Chocó
Estudio de pre-inversión. -- 1a. ed. -- Quibdó: Universidad del Chocó, 1984,1985.
p. 45, vol. 1 -- (Corporación Universidad Popular del Chocó
No. sin ref.(buscar por planos))
1.MEDIO CREADO - MORFOLOGIA - GESTION PUBLICA I.Universidad del Chocó

DIO NATURAL - ECOSISTEMA -SCIB- 129
INCORA
Tenencia de la tierra en el Litoral Pacífico Col, 1977.
123 p. -- (INCORA # 42741)
1.MEDIO NATURAL - ECOSISTEMA I.INCORA

DIO NATURAL - ECOSISTEMA -SCIB- 234
Yepes, Benjamín
Los Núcleos negros y el control ecológico -- Condoto
-- (Tesis: Antropología Universidad Nacional)
1.MEDIO NATURAL - ECOSISTEMA I.Yepes, Benjamín

DIO NATURAL - FITOGRAFIA -SCIB- 15
Alviar Restrepo, Jairo
Informe sobre los bosques del Chocó -- Spi.
-- (CONIF)
1.MEDIO NATURAL - FITOGRAFIA I.Alviar Restrepo, Jairo

DIO NATURAL - FITOGRAFIA -SCIB- 16
Arias Forras, Jorge
Estudio preliminar de los bosques de la región de pedequita, Rio Sucio, Choco, Colombia -- Bogotá, 1966.
70 p. (Tesis de Grado) -- (CIAF Universidad Distrital)
1.MEDIO NATURAL - FITOGRAFIA I.Arias Forras, Jorge

DIO NATURAL - FITOGRAFIA -SCIB- 72
Dintor, Saul
Inventario forestal general del Valle del Rio Juan -- Chocó: IGAC, 1969.
55 p.
1.MEDIO NATURAL - FITOGRAFIA I.Dintor, Saul

DIO NATURAL - FITOGRAFIA -SCIB- 83
Fernandez D., Fernando
Estudio general de suelos forestales de las hoyas hidrográficas de los Ríos Mulatos y San Juan -- Bogotá: IGAC, 1963.
-- (INCORA)
1.MEDIO NATURAL - FITOGRAFIA I.Fernandez D., Fernando

SISTEMA COLOMBIANO DE INFORMACION BIBLIOGRAFICA - SCIB
LISTADO ALFABETICO DE MATERIAS

DIO NATURAL - FITOGRAFIA -SCIB- 87
Forero, Enrique - Alwyn H. Gentry
Lista anotada de las plantas del depto del Chocó-Colombia --
Ed. Guadalupe, 1989.
-- (Agustín Codazzi No. s 81098627 F671)
1.MEDIO NATURAL - FITOGRAFIA I.Forero, Enrique - Alwyn H. G
entry

DIO NATURAL - FITOGRAFIA -SCIB- 152
Mahecha Vega, Gilberto
Arboles del Chocó - mapa de tipo de bosques -- Bogotá: Proye
cto Conif-Inderena FAO-IGAC, 1976.
-- (SEIDAL - CONIF # 1936)
1.MEDIO NATURAL - FITOGRAFIA I.Mahecha Vega, Gilberto

DIO NATURAL - FITOGRAFIA -SCIB- 196
Silva Herrera, Luis Jairo
Memoria del Mapa preliminar de bosques del Centro y Norte
del Chocó y Urabá -- Bogotá, 1972.
157 p. -- (CIAF 1-2648).
1.MEDIO NATURAL - FITOGRAFIA I.Silva Herrera, Luis Jairo

DIO NATURAL - FITOGRAFIA -SCIB- 213
Villegas Vill, Alberto y Finto, Saul
Inventaio forestal nacional norte del depto. del Chocó.
Municipios de Acandí-Juradó-Riosucio -- Bogotá: IGAC, 1967.
(Depto Agrológico) Vol. 3, No. 3 -- (IGAC; Uniandes)
1.MEDIO NATURAL - FITOGRAFIA 1.Villegas Vill, Alberto y Pin
to, Saul

DIO NATURAL - GENERAL -SCIB- 86
Fierro Forero, Efraín
Diccionario geográfico de Colombia -- Editorial Los Andes
p. 438-441 v. 1; Banco de la República -- (Hemeroteca Unisal
le)
1.MEDIO NATURAL - GENERAL I.Fierro Forero, Efraín

DIO NATURAL - GENERAL -SCIB- 115
Instituto Geográfico Agustín Codazzi
Diccionario geográfico de Colombia. -- 2a. ed. -- Bogotá, 1
990.
v. I -- (Instituto Geográfico Agustín Codazzi. No. 3-1584)
1.MEDIO NATURAL - GENERAL I.Instituto Geográfico Agustín Co
dazzi

DIO NATURAL - GEOGRAFIA -SCIB- 69
Departamento Agrológico
Estudio general de suelos y forestal de las hoyas hidro -- B
ogotá, 1963.
p. 2- -- (Casa de la Cultura del Chocó No. 11)
1.MEDIO NATURAL - GEOGRAFIA I.Departamento Agrológico

SISTEMA COLOMBIANO DE INFORMACION BIBLIOGRAFICA - SCIB
LISTADO ALFABETICO DE MATERIAS

DIO NATURAL - GEOGRAFIA -SCIB- 97
Geografía del Chocó. -- Revista de Colombia 1910. 5, jun 15
2-159
1.MEDIO NATURAL - GEOGRAFIA

DIO NATURAL - GEOGRAFIA -SCIB- 113
Humboldt, Alexander Von
Memoria geográfica del Chocó: 1824. -- Rev. IGAC 1971
-- (Agustín Codazzi)
1.MEDIO NATURAL - GEOGRAFIA I.Humboldt, Alexander Von

DIO NATURAL - GEOLOGIA -SCIB- 82
FAO
Levantamiento general de suelos. Región de Urabá, Antioquia
y Chocó
-- (INCORA)
1.MEDIO NATURAL - GEOLOGIA I.FAO

DIO NATURAL - GEOMORFOLOGIA -SCIB- 103
Guhl, Ernesto
1945. Las cabeceras de los rios Naya y Yurumanqui -- Bol. Ar
gu. I, No. 6599-608 G.E. CHOCO
1.MEDIO NATURAL - GEOMORFOLOGIA I.Guhl, Ernesto

DIO NATURAL - GEOMORFOLOGIA -SCIB- 104
Guhl, Ernesto
1948. La costa pacífica entre los rios Dagua y Naya -- Bol.
Soc. Geog. Colomb. 8, No.1
100-102. G.E. CHOCO
1.MEDIO NATURAL - GEOMORFOLOGIA I.Guhl, Ernesto

DIO NATURAL - GEOMORFOLOGIA -SCIB- 105
Guhl, Ernesto
1947. La exploración de las fuentes de los rios Naya y
Yurumangui -- Bol. Soc. Geog. Colomb. 7, No. 4
385-399. G.E. CHOCO
1.MEDIO NATURAL - GEOMORFOLOGIA I.Guhl, Ernesto

DIO NATURAL - GEOMORFOLOGIA -SCIB- 111
Guhl, Ernesto
Aspecto socio-geográfico de la provincia fisiogeográfica
formada por el Valle del Río San Juan y por el codo de los
mellizos y sus estribaciones hacia el río Cauca -- Rev. Colo
mbia Ant. 2, No. 2
p. 37-85. Planos, Mapas, Cuad. G.E. CHOCO
1.MEDIO NATURAL - GEOMORFOLOGIA I.Guhl, Ernesto

DIO NATURAL - HIDROGRAFIA -SCIB- 134
Instituto Geográfico Agustín Codazzi
Estudio general de las hoyas hidrigráficas del Rio San Juan -- Bogotá: Instituto Geográfico Agustín Codazzi, 1963.
p. 102. vol. 1 -- (Instituto Geográfico Agustín Codazzi No. p.43 05)
1.MEDIO NATURAL - HIDROGRAFIA I.Instituto Geográfico Agustín Codazzi

DIO NATURAL - HIDROGRAFIA -SCIB- 182
Los Ríos de la Costa Pacífica -- Bol. Sec. Geog. Col., 1925.
1.MEDIO NATURAL - HIDROGRAFIA

BLACION -SCIB- 92
Gonzalez Fletcher, Alvaro
Diccionario geográfico de Colombia -- Bogotá: Norma, 1980.
p. 540-542 -- (Agustín Codazzi)
1.POBLACION I.Gonzalez Fletcher, Alvaro

BLACION -SCIB- 101
Guhl, Ernesto
Aspectos geográficos y humanos del Chocó
1.POBLACION I.Guhl, Ernesto

BLACION - SOCIO-ECONOMICO -SCIB- 173
Pareja A., Antonio J.
Características de las familias en las áreas mineras del Chocó. Colombia. Ensayo interpretativo. -- Santiago de Chile : Celade, 1981.
43 p. -- (CIDI # 1983L)
1.POBLACION - SOCIO-ECONOMICO I.Pareja A., Antonio J.

BLACION - DEMOGRAFIA -SCIB- 19
ASCOFAME
Elementos para análisis demográfico de Quibdó -- Bogotá, 1968.
1.POBLACION - DEMOGRAFIA I.ASCOFAME

BLACION - DEMOGRAFIA -SCIB- 32
Panorama estadístico del Chocó -- Medellín: Impreso en la división DANE, 1980.
p. 10 -- (DANE. LR 70114)
1.POBLACION - DEMOGRAFIA I.Biblioteca del DANE (regional Medellín)

BLACION - DEMOGRAFIA -SCIB- 56
Chocó estadístico 1974-1983. -- Edición 1985 -- Bogotá: DANE, 1985.
p. 132 -- (Centro de Documentación de FONADE No. 1851)
1.POBLACION - DEMOGRAFIA

Universidad Tecnológica del Chocó
"Diego Luis Córdoba"
BIBLIOTECA

SISTEMA COLOMBIANO DE INFORMACION BIBLIOGRAFICA - SCIB
LISTADO ALFABETICO DE MATERIAS

POBLACION - DEMOGRAFIA -SCIB- 68
DANE. Regional de Medellín
Panorama estadístico del Chocó 1972-73 -- Medellín, 1974.
142 p. -- (CODECHOCO, CIE. Universidad de Antioquia)
1.POBLACION - DEMOGRAFIA I.DANE. Regional de Medellín

POBLACION - DEMOGRAFIA -SCIB- 131
Instituto Colombiano de Bienestar Familiar
Datos básicos, demografía para la elaboración de programación en la regional del Chocó -- Bogotá, 1974.
14 h. -- (ICBF 128)
1.POBLACION - DEMOGRAFIA I.Instituto Colombiano de Bienesta r Familiar

POBLACION - DEMOGRAFIA -SCIB- 132
Instituto Colombiano de Bienestar Familiar
Datos básicos, demografía para la regional del Chocó -- Bogo tá, 1974.
-- (ICBF. 160)
1.POBLACION - DEMOGRAFIA I.Instituto Colombiano de Bienesta r Familiar

POBLACION - ETNIAS -SCIB- 46
Castrillón, C.
Chocó indio. -- 1a. ed. -- Medellín: Centro Pastoral Claret iano Indigenista, 1982.
p. 287 -- (Universidad Central. Biblioteca Universidad Nacio nal.R-980.46127 C355ch)
1.POBLACION - ETNIAS I.Castrillón, C.

POBLACION - ETNIAS -SCIB- 49
Córdoba, Juan Tulio
Etnicidad y estructura social en el Chocó -- Medellín: IGAC, 1983.
1.POBLACION - ETNIAS I.Córdoba, Juan Tulio

POBLACION - ETNIAS -SCIB- 55
Cifuentes, Alexander
Antropología de los Grupos Negros Colombianos. -- Universida d Nacional, 1975.
-- (Boletín Académico Universidad Nacional)
1.POBLACION - ETNIAS I.Cifuentes, Alexander

POBLACION - ETNIAS -SCIB- 88
Friedmann Nina Friede, Juan
Indigenísilo y aniquilamiento de indígenas en Colombia. -- 2a. ed. -- Bogotá: CTEL, 1980.
1.POBLACION - ETNIAS I.Friedmann Nina Friede, Juan

POBLACION - ETNIAS -SCIB- 89
Friedmann Nina Friede, Juan
Informe preliminar de negros en el litoral pacífico, Colombia, 1966,1969.
Revista Col. Ant. Bogotá: 53-78 -- (ICAN, Instituto Geofísico de los Andes)
1.POBLACION - ETNIAS I.Friedmann Nina Friede, Juan

POBLACION - ETNIAS -SCIB- 96
García, Luis Ricardo y González, Margarita
Reserva indígena de Juradó -- Medellín: Incora, 1976.
47 p. -- (CORPOURABA 3F-538; Desarrollo el Chocó-Quibdó)
1.POBLACION - ETNIAS I.García, Luis Ricardo y González, Margarita

POBLACION - ETNIAS -SCIB- 178
Pujol, Nicol
La Raza negra en el Chocó -- Rev. Col. Ant. 15. 970 -- (ICAN)
1.POBLACION - ETNIAS I.Pujol, Nicol

POBLACION - ETNIAS -SCIB- 214
Henry S., Wassen
Apuntes sobre grupos meridionales de indigenas Chocó en Colombia -- Bogotá: Greko, 1988.
p. 175 -- (Academia Colombiana de Historia No. 986.101 W321a)
1.POBLACION - ETNIAS I.Henry S., Wassen

POBLACION - ETNIAS -SCIB- 217
West, Robert
Pacific, lowdards of Colombia. Negroid men of the American Tropics -- (CONIF 1112)
1.POBLACION - ETNIAS I.West, Robert

POBLACION - ETNIAS -SCIB- 254
Córdoba, Juan Tulio (1983)
Etnicidad y estrutura social en el Chocó -- Medellín: Lealon
1.POBLACION - ETNIAS I.Córdoba, Juan Tulio (1983)

POBLACION - ETNIAS -SCIB- 277
Bautridez
Los Emberá del alto rio Baudo -- Instituto Colombiano de Antropología. Bogotá, 1981.
168 p.
1.POBLACION - ETNIAS I.Bautridez

SISTEMA COLOMBIANO DE INFORMACION BIBLIOGRAFICA - SCIB
LISTADO ALFABETICO DE MATERIAS

POBLACION - SOCIO-CULTURAL -SCIB- 25
Baracaldo Aldana, Rafael
Organización social en la región del Bajo San Juan (Chocó) -- Subgerencia Asentamientos Campesinos, 1981.
55 p. inédito -- (Instituto Colombiano de Reforma Agraria)
1.POBLACION - SOCIO-CULTURAL I.Baracaldo Aldana, Rafael

POBLACION - SOCIO-CULTURAL -SCIB- 30
Barreto Reyes, Amanda
La Familia y la Estructura Económica: su relación en dos comunidades de la zona del Chocó: Andagoya y Condoto -- Bogotá: Universidad de los Andes, 1973.
-- (Universidad de los Andes. Instituto Geológico)
1.POBLACION - SOCIO-CULTURAL I.Barreto Reyes, Amanda

POBLACION - SOCIO-CULTURAL -SCIB- 41
Caicedo, Miguel Angel
Panorámicas chocoanas
172 p. -- (Rebelión 1810-1820;Estantería Mapoteca. Bib. Luis Angel Arango. C14p)
1.POBLACION - SOCIO-CULTURAL I.Caicedo, Miguel Angel

POBLACION - SOCIO-CULTURAL -SCIB- 42
Caicedo, Miguel Angel
Chocó verdad leyenda y locura -- Chocó: Talleres, 1977.
143 p. -- (Biblioteca Luis Angel Arango)
1.POBLACION - SOCIO-CULTURAL I.Caicedo, Miguel Angel

POBLACION - SOCIO-CULTURAL -SCIB- 73
Duque Gómez, Luis
El Hombre, la tierra y la historia en el Chocó. Noticiero indigenista español -- Madrid. 39/40. 195?
1.POBLACION - SOCIO-CULTURAL I.Duque Gómez, Luis

POBLACION - SOCIO-CULTURAL -SCIB- 77
Escalante, Aquiles
La Mineria del hombre (Condoto y Chocó Pacífico). -- 2a. ed. -- Medellín: Universidad de Medellín, 1971.
p. 157, 1 plano -- (Biblioteca Central, Universidad Nacional No. 330.098612;IGAC Ref. 301 E74m)
1.POBLACION - SOCIO-CULTURAL I.Escalante, Aquiles

POBLACION - SOCIO-CULTURAL -SCIB- 118
Estrutura social del Chocó -- Bogotá: Leolon, 1983.
-- (Agustín Codazzi Ref. S727 C67a C2Historia y Poblamiento)
1.POBLACION - SOCIO-CULTURAL

SISTEMA COLOMBIANO DE INFORMACION BIBLIOGRAFICA - SCIB
LISTADO ALFABETICO DE MATERIAS

POBLACION - SOCIO-CULTURAL -SCIB- 154
Marín B., Avelino
El Carmen de Atrato; centenario 1875-1975 -- Medellín, 1975.
19 p. -- (CODECHOCO)
1.POBLACION - SOCIO-CULTURAL I.Marín B., Avelino

POBLACION - SOCIO-CULTURAL -SCIB- 155
Marcel, José J.
El Mito del Darien -- México: Coxaula, 1960.
300 p. -- (Sociedad Colombiana de Ing.)
1.POBLACION - SOCIO-CULTURAL I.Marcel, José J.

POBLACION - SOCIO-CULTURAL -SCIB- 180
Rivas Hurtado, José Dufan Oliver
Una Cultura vestida de platino arisco. -- 2a. ed. -- Cali: D. Eliver, 1989.
p. 158, No. planos 99 gráficos -- (Biblioteca Central Universidad Nacional)
1.POBLACION - SOCIO-CULTURAL I.Rivas Hurtado, José Dufan Oliver

POBLACION - SOCIO-CULTURAL -SCIB- 181
Reichel Dolmatoff, Gerardo y Alicia
Investigaciones arqueológicas en la Costa Pacífica.
Secuencia cultural del Bajo Río San Juan -- Rev. Col. Ant., 1962.
-- (ICAN)
1.POBLACION - SOCIO-CULTURAL I.Reichel Dolmatoff, Gerardo y Alicia

POBLACION - SOCIO-CULTURAL -SCIB- 195
Smith Córdoba, Amir
Cultura negra y avasallamiento cultural -- Bogotá: Fundación Friederich Newman, 1980.
116 p.
1.POBLACION - SOCIO-CULTURAL I.Smith Córdoba, Amir

POBLACION - SOCIO-CULTURAL - CRONICAS -SCIB- 185
Rivas Lara, César E.
Diccionario popular chocoano y apuntes regionales
118 p. -- (Universidad del Chocó)
1.POBLACION - SOCIO-CULTURAL - CRONICAS I.Rivas Lara, César E.

POBLACION - SOCIO-ECONOMICO -SCIB- 26
Bejarano Dino, Abel
Socio-Económico Municipio de Juradó Medellín, 1969.
72 p. Tesis Ingeniería Agrónoma -- (Universidad Nacional de Colombia. Facultad de Agronomía)
1.POBLACION - SOCIO-ECONOMICO I.Bejarano Dino, Abel

SISTEMA COLOMBIANO DE INFORMACION BIBLIOGRAFICA - SCIB
LISTADO ALFABETICO DE MATERIAS

PRODUCCION - GENERAL -SCIB- 99
Sociedad Cartográfica de Colombia
Geología económica del Chocó -- Bogotá: julio 9 de 1970
p. 57-67 -- (CIAF)
1.PRODUCCION - GENERAL I.Sociedad Cartográfica de Colombia

PRODUCCION - GENERAL -SCIB- 100
G.T.R. Francisco Ortega A.
Situación económica del Chocó -- Revista Banco de la República, Bogotá junio 1989
Tomo 66 -- (Luis Angel Arango)
1.PRODUCCION - GENERAL I.G.T.R. Francisco Ortega A.

PRODUCCION - GENERAL -SCIB- 124
Hubach, Enrique
Informe sobre las condiciones mineras y agrícolas en la región de la Codillera Occidental comprendidas entre las cabeceras de los ríos Atrato y San Juan, Depto del Chocó -- Bogotá: Depto de Minas y Petróleos, 1934.
5 h. -- (Ingeominas # 235)
1.PRODUCCION - GENERAL I.Hubach, Enrique

PRODUCCION - GENERAL -SCIB- 133
Inandes
Chocó. El desarrollo Económico Departamental -- Bogotá: Fonade, 1973.
p. 9,(8) -- (Biblioteca Luis Angel Arango No. revistas)
1.PRODUCCION - GENERAL I.Inandes

PRODUCCION - GENERAL -SCIB- 188
Salazar G., Salomón y otros
Geografía económica de Colombia -- Chocó. Bogotá: Contraloría General de la República, 1943.
692 p. tomo 6 -- (Instituto Geográfico de los Andes. Ingeominas)
1.PRODUCCION - GENERAL I.Salazar G., Salomón y otros

PRODUCCION - GENERAL -SCIB- 194
Sinisterra O'Byrne, Enrique
Desequilibrio del desarrollo económico del Litoral Pacífico. Ecología y desarrollo, 1979.
-- (CONIF)
1.PRODUCCION - GENERAL I.Sinisterra O'Byrne, Enrique

PRODUCCION - GENERAL -SCIB- 201
Torres Herrera, José M.
El Chocó en la economía nacional, sus problemas y soluciones -- Rev. Nal. Agr. Bogotá., 1957.
Vol. 51, No. 621, p. 43-44 -- (Instituto Geofísico)
1.PRODUCCION - GENERAL I.Torres Herrera, José M.

PRODUCCION - SECTOR PRIMARIO - AGRICULTUR -SCIB- 76
"El Chocó es más agrícola que minero". Agricultura de las Américas (Colombia)
No. 5, p. 5-6. Jul-Ag. 1973 -- (ICA. R-E 721 ph)
1.PRODUCCION - SECTOR PRIMARIO - AGRICULTURA

PRODUCCION - SECTOR PRIMARIO - AGRICULTUR -SCIB- 78
Evaluativa del proyecto DIAR.C.
Desarrollo integral agricula rural -- Bogotá, 1988.
-- (Agustín Codazzi No. 986.27 C35e)
1.PRODUCCION - SECTOR PRIMARIO - AGRICULTURAL I.Evaluativa del proyecto DIAR.C.

PRODUCCION - SECTOR PRIMARIO - AGRICULTUR -SCIB- 189
Sanchez, H. R.
El Departamento del Chocó y consideraciones generales Agropecuarias del mismo -- Medellín: Univ. Nacional. Fac. de Ciencias Agric. Depto Ing.
1.PRODUCCION - SECTOR PRIMARIO - AGRICULTURA I.Sanchez, H. R.

PRODUCCION - SECTOR PRIMARIO - AGRICULTUR -SCIB- 202
Torres Herrera, José M.
Estudio sobre las posibilidades agrícolas y el porvernir del Chocó. DYNA -- Medellín, Vol. 2 No. 9 sep. 1934 p. 264-280 -- (Instituto Geofísico)
1.PRODUCCION - SECTOR PRIMARIO - AGRICULTURA I.Torres Herrera, José M.

PRODUCCION - SECTOR PRIMARIO - MINERA -SCIB- 23
Aubert de la Rue, Edgar
Observations Geologique sur les vallées du Yurumangui et du Naya (Cordillere Occidentale des Andes de Colombie) -- Reu.Geog.Phys.et Geol. Dyn, 1933.
-- (Geología Económica del Chocó)
1.PRODUCCION - SECTOR PRIMARIO - MINERA I.Aubert de la Rue, Edgar

PRODUCCION - SECTOR PRIMARIO - MINERIA -SCIB- 7
Alvarado, Benjamin
Contribución al Estudio de la Riqueza Minera en Colombia, 1942.
Inf. 670 -- (Instituto Geologico Nacional)
1.PRODUCCION - SECTOR PRIMARIO - MINERIA I.Alvarado, Benjamin

PRODUCCION - SECTOR PRIMARIO - MINERIA -SCIB- 8
Alvarado, Benjamin
Los Metales de Platino, 1938.
Inf. 15 -- (Instituto Geológico Nacional; Ingeominas)
1.PRODUCCION - SECTOR PRIMARIO - MINERIA I.Alvarado, Benjamin

SISTEMA COLOMBIANO DE INFORMACION BIBLIOGRAFICA - SCIB
LISTADO ALFABETICO DE MATERIAS

PRODUCCION - SECTOR PRIMARIO - MINERIA -SCIB- 12
Alvarez Lleras, Jorge
La Minería de oro y platino en el Chocó -- Minería 100, 8389 -8392, 1940.
-- (Instituto Geofísico)
1.PRODUCCION - SECTOR PRIMARIO - MINERIA I.Alvarez Lleras, Jorge

PRODUCCION - SECTOR PRIMARIO - MINERIA -SCIB- 22
Aubert de la Rue, Edgar
Contribution a l'étude Geologique de la Cordillere Occidentales de los Andes de Colombia, 9 Extrait -- París: C omp. end L'Acad. des Sci., 1933.
-- (G. E. CHOCO)
1.PRODUCCION - SECTOR PRIMARIO - MINERIA I.Aubert de la Rue , Edgar

PRODUCCION - SECTOR PRIMARIO - MINERIA -SCIB- 36
Bruert, E. y Aubert de la Rue, Edgar
La Hoya del Rio Naya -- Rev. Unirn. Cauca No. 1 En-Feb., 194 3.
p. 137-160
1.PRODUCCION - SECTOR PRIMARIO - MINERIA I.Bruert, E. y Aub ert de la Rue, Edgar

PRODUCCION - SECTOR PRIMARIO - MINERIA -SCIB- 79
El Chocó aurífero
Revista Ministerio Obras Públicas. jun. 909 -- (Instituto Ge ofísico. Andes)
1.PRODUCCION - SECTOR PRIMARIO - MINERIA

PRODUCCION - SECTOR PRIMARIO - MINERIA -SCIB- 108
Granger, Henry G. 1908
Gold derfging on the Chocó river -- Am. Inst. Eng. Trans 39 p. 392-418 G.E. CHOCO
1.PRODUCCION - SECTOR PRIMARIO - MINERIA I.Granger, Henry G . 1908

PRODUCCION - SECTOR PRIMARIO - MINERIA -SCIB- 109
Granger, Henry G. 1908
El Chocó minería 1934, No. 28
1860-1872 G.E. CHOCO
1.PRODUCCION - SECTOR PRIMARIO - MINERIA I.Granger, Henry G . 1908

PRODUCCION - SECTOR PRIMARIO - MINERIA -SCIB- 110
Granger, Henry G.1908
Mining districs of Colombia -- Am. Inst. Min. Eng. Trans. v.28, p.33-87. Discussion 803-808p. (1898) -- (G.E. Chocó)
1.PRODUCCION - SECTOR PRIMARIO - MINERIA I.Granger, Henry G .1908

PRODUCCION - SECTOR PRIMARIO - MINERIA -SCIB- 126
Hubach, Enrique
Reseña de la región platinífera de Colombia -- Bogotá: Min. Minas y Petr. Serv. Geog. Nal., 1925.
2 h. -- (Ingeominas)
1.PRODUCCION - SECTOR PRIMARIO - MINERIA I.Hubach, Enrique

PRODUCCION - SECTOR PRIMARIO - MINERIA -SCIB- 135
Kellner, G. J. Informe 247
Los Yacimientos de Platino de la República de Colombia. Spi -- (Ingeominas)
1.PRODUCCION - SECTOR PRIMARIO - MINERIA I.Kellner, G. J. Informe 247

PRODUCCION - SECTOR PRIMARIO - MINERIA -SCIB- 138
Lozano Garces, Ramón
El Oro y el platino frente al derecho minero. -- 1a ed. -- Medellín: Fundación Cultural del Chocó, 1979.
p. 160 -- (Universidad Nacional. Biblioteca Nacional 320.871 3 R68c)
1.PRODUCCION - SECTOR PRIMARIO - MINERIA I.Lozano Garces, Ramón

PRODUCCION - SECTOR PRIMARIO - MINERIA -SCIB- 153
Mapa del territorio del Chocó donde se encuentran los yacimientos de oro con indicaciones de los de platino. Spi -- (G.E. CHOCO)
1.PRODUCCION - SECTOR PRIMARIO - MINERIA

PRODUCCION - SECTOR PRIMARIO - MINERIA -SCIB- 159
Melo, Héctor
La Maniobra del oro en Colombia. -- 2a ed. -- Medellín: La Pulga, 1975.
1.PRODUCCION - SECTOR PRIMARIO - MINERIA I.Melo, Héctor

PRODUCCION - SECTOR PRIMARIO - MINERIA -SCIB- 160
Moncada Roa, Olga Inés
Apropiación de recursos mineros en Condoto -- Bogotá, 1977. -- (Tesis de Antropología, Uniandes)
1.PRODUCCION - SECTOR PRIMARIO - MINERIA I.Moncada Roa, Olga Inés

PRODUCCION - SECTOR PRIMARIO - MINERIA -SCIB- 161
Moncada Roa, Ol
Chocó - exploración de minas y mineros -- Bogotá: Ed. Americ a Latina, 1979.
1.PRODUCCION - SECTOR PRIMARIO - MINERIA I.Moncada Roa, Ol

SISTEMA COLOMBIANO DE INFORMACION BIBLIOGRAFICA - SCIB
LISTADO ALFABETICO DE MATERIAS

PRODUCCION - SECTOR PRIMARIO - MINERIA -SCIB- 167
Mosquera Rivas, Ramón
Informe científico sobre la región Quibdó-Buenaventura.
Minería -- Medellín
Vol. 5, No. 58, 4550-4565. Abril 1937 -- (Instituto Geofísico)
1.PRODUCCION - SECTOR PRIMARIO - MINERIA I.Mosquera Rivas, Ramón

PRODUCCION - SECTOR PRIMARIO - MINERIA -SCIB- 170
Nieto, Manuel José
Exploraciones sobre la región del Chocó -- Bogotá, 1921.
33 h. -- (Ingeominas)
1.PRODUCCION - SECTOR PRIMARIO - MINERIA I.Nieto, Manuel José

PRODUCCION - SECTOR PRIMARIO - MINERIA -SCIB- 184
Restrepo, Vicente
Estudio sobre las minas de oro y plata en Colombia -- Bogotá : Banco de la República, 1957.
17 p. 1 mapa -- (Banco de la Republica)
1.PRODUCCION - SECTOR PRIMARIO - MINERIA I.Restrepo, Vicente

PRODUCCION - SECTOR PRIMARIO - MINERIA -SCIB- 191
Schiber, Robert
La Minería en Colombia -- Bol. Min. Petr. Bogotá No. 28-30, 1921.
p. 74-90 -- (Instituto Geofísico)
1.PRODUCCION - SECTOR PRIMARIO - MINERIA I.Schiber, Robert

PRODUCCION - SECTOR PRIMARIO - MINERIA -SCIB- 208
Valencia, Marino
Riqueza aurífera y platinífera del Municipio de Tadó -- Anal. Ing. 43, No. 91
-- (Instituto Geofísico)
1.PRODUCCION - SECTOR PRIMARIO - MINERIA I.Valencia, Marino

PRODUCCION - SECTOR PRIMARIO - MINERIA -SCIB- 216
West, Robert
Las Minas de aluvion en Colombia durante la colonia -- Imprenta Nacional, 1952.
-- (Instituto Geol. de los Andes)
1.PRODUCCION - SECTOR PRIMARIO - MINERIA I.West, Robert

PRODUCCION - SECTOR PRIMARIO - MINERIA -SCIB- 218
WHITE, H.
Comisión Minera del Chocó y el Municipio de Urrao -- Medellín: Ministerio de Minas
-- (Ingeominas)
1.PRODUCCION - SECTOR PRIMARIO - MINERIA I.WHITE, H.

SISTEMA COLOMBIANO DE INFORMACION BIBLIOGRAFICA - SCIB
LISTADO ALFABETICO DE MATERIAS

PRODUCCION - SECTOR PRIMARIO - MINERIA -SCIB- 219
White, Roberto Blake
Gold and platinum at Nóvita Vieja -- Eng. Min. Jour., 1897.
Vol. 63, 189 p. -- (Instituto Geofísico)
1.PRODUCCION - SECTOR PRIMARIO - MINERIA I.White, Roberto B
lake

PRODUCCION - SECTOR PRIMARIO - MINERIA -SCIB- 221
White Uribe, H. E.
Cuadro que indica las cantidades de platino explotado y exportado en la intendencia del Chocó. De 1922 a 1929 -- Bol. Min. Petr. Bogotá
Vol. 3, No. 14
1.PRODUCCION - SECTOR PRIMARIO - MINERIA I.White Uribe, H. E.

PRODUCCION - SECTOR PRIMARIO - MINERIA -SCIB- 222
White Uribe, H. E.
Datos sobre las Dragas que trabajan en el Río Condoto -- Bol. Min. Petr. Bogotá, 1930.
Vol. 4, No. 18-19, 149 p.
1.PRODUCCION - SECTOR PRIMARIO - MINERIA I.White Uribe, H. E.

PRODUCCION - SECTOR PRIMARIO - MINERIA -SCIB- 223
White Uribe, H. E.
Informe del jefe de la Comisión Minera del Chocó sobre el ejercicio del derecho al MAZAMORREO -- Bol. Min. Petr. Bogotá
Vol. No. 18-19, p. 8-13
1.PRODUCCION - SECTOR PRIMARIO - MINERIA I.White Uribe, H. E.

PRODUCCION - SECTOR PRIMARIO - MINERIA -SCIB- 224
White Uribe, H. E.
Chocó - geología. -- 1a. ed. -- Medellín: Ingeominas, 1977. -- (Ingeominas)
1.PRODUCCION - SECTOR PRIMARIO - MINERIA I.White Uribe, H. E.

PRODUCCION - SECTOR PRIMARIO - MINERIA -SCIB- 225
White Uribe, H. E.
Chocó. Yacimientos metalíferos -- Medellín: Ingeominas, 1930.
Revista: Boletin p. 211 No. rev. 304 -- (Comisión Apuntamientos;)
1.PRODUCCION - SECTOR PRIMARIO - MINERIA I.White Uribe, H. E.

PRODUCCION - SECTOR PRIMARIO - MINERIA -SCIB- 226
White Uribe, H. E.
Resumen del movimiento de exploración y exportación de la compañía Chocó-Pacífico durante los años 1922-1929 -- Bol. Min. Petr. (Bogotá), 1930.
Vol. 3, No. 18, 149 p. -- (Instituto Geofísico)
1.PRODUCCION - SECTOR PRIMARIO - MINERIA I.White Uribe, H. E.

PRODUCCION - SECTOR PRIMARIO - MINERIA -SCIB- 227
White Uribe, H. E. y Villa, Jorge
Redención de minas en la intendencia del Chocó -- Bol. Min. Petr. (Bogotá), 1930.
No. 21/22, 305-327 p. -- (Instituto Geofísico)
1.PRODUCCION - SECTOR PRIMARIO - MINERIA I.White Uribe, H. E. y Villa, Jorge

PRODUCCION - SECTOR PRIMARIO - MINERIA -SCIB- 229
Wokittel, Roberto
1934. Bibliografía sobre la minería y geología del Chocó. -- Minería 3 (28): 1980-1993
-- (Ingeominas)
1.PRODUCCION - SECTOR PRIMARIO - MINERIA I.Wokittel, Roberto

PRODUCCION - SECTOR PRIMARIO - MINERIA -SCIB- 229
Wokittel, Roberto
1958. Geología económica del Chocó. -- Bogotá, Serv. Geol. Nal.
38 p. informe 1275 -- (Ingeominas)
1.PRODUCCION - SECTOR PRIMARIO - MINERIA I.Wokittel, Roberto

PRODUCCION - SECTOR PRIMARIO - MINERIA -SCIB- 230
Wokittel, Roberto
Geología económica del Chocó. Bibliografía Geológica Minera del Chocó, 1961.
40 p., 8 figuras -- (Ingeominas)
1.PRODUCCION - SECTOR PRIMARIO - MINERIA I.Wokittel, Roberto

PRODUCCION - SECTOR PRIMARIO - MINERIA -SCIB- 231
Wokittel, Roberto
Un Perfil por la vertiente occidental de la Cordillera Occidental del Chocó -- Minería, No. 28 (888-890), 1934.
-- (Ingeominas)
1.PRODUCCION - SECTOR PRIMARIO - MINERIA I.Wokittel, Roberto

SISTEMA COLOMBIANO DE INFORMACION BIBLIOGRAFICA - SCIB
LISTADO ALFABETICO DE MATERIAS

PRODUCCION - SECTOR PRIMARIO - MINERIA -SCIB- 232
Zapata, Nelson 1940
La Mineria en el Chocó -- Mineria, No. 91/92,
7855-1863 p. -- (Instituto Geofisico)
1.PRODUCCION - SECTOR PRIMARIO - MINERIA I.Zapata, Nelson 1
940

PRODUCCION - SECTOR PRIMARIO - MINERIA -SCIB- 233
Wokittel, Roberto
Chocó- Bibliografía minera y geológica. -- 28a. ed. -- Bogo
tá, III
-- (Ingeominas)
1.PRODUCCION - SECTOR PRIMARIO - MINERIA I.Wokittel, Robert
o

PRODUCCION - SECTOR PRIMARIO - MINERIA -SCIB- 235
Instituto Geofisico
Yacimientos minerales del Chocó -- Mineria. Rev. de la Asoc.
Colombiana de Mineros, No. 100, 1919.
p. 8389-8392
1.PRODUCCION - SECTOR PRIMARIO - MINERIA I.Instituto Geofis
ico

PRODUCCION - SECTOR PRIMARIO - MINERIA -SCIB- 237
Zapata A., Nelson
Las Minas en el Chocó -- Rev. Mineria. Medellin, 1940.
-- (Codechocó. Quibdó)
1.PRODUCCION - SECTOR PRIMARIO - MINERIA I.Zapata A., Nelso
n

PRODUCCION - SECTOR PRIMARIO - MINERIA -SCIR- 285
West, Robert
La Minería de Aluvión en Colombia durante el periodo
Colonial -- Bogotá: Imprenta Nacional, 1972.
131 p.
1.PRODUCCION - SECTOR PRIMARIO - MINERIA I.West, Robert

PRODUCCION - SECTOR PRIMARIO - PESCA -SCIB- 74
Nicolás, Diko, Mijail Polischuk
Recursos marinos -- Bogotá: Tercer Mundo, 1977.
-- (ESAP)
1.PRODUCCION - SECTOR PRIMARIO - PESCA I.Nicolás, Diko, Mi
ail Polischuk

PRODUCCION - SECTOR PRIMARIO - PETROLEO -SCIB- 125
Hubach, Enrique
Manifestaciones petroliferas en la independencia del Chocó -
- Bol. Min. (Bogotá), v. 4, No. 21-22, 1930.
336-337, Sep.-Oct -- (Ingeominas)
1.PRODUCCION - SECTOR PRIMARIO - PETROLEO I.Hubach, Enrique

SISTEMA COLOMBIANO DE INFORMACION BIBLIOGRAFICA - SCIB
LISTADO ALFABETICO DE MATERIAS

RODUCCION - SECTOR PRIMARIO - PETROLEO -SCIB- 147
Ministerio de Industrias
La Concesión del Condoto -- Bol. Minas y Petróleos de Bogotá , 1934.
Vol. 3. il. 1873-1875 p. -- (Instituto Geofísico)
1.PRODUCCION - SECTOR PRIMARIO - PETROLEO I.Ministerio de Industrias

ANEXO Nº3

BIBLIOGRAFIA
FICHAS DE CONTENIDO
RESUMENES POR TEMAS

Universidad Tecnológica del Chocó
"Diego Luis Córdoba"
BIBLIOTECA

RESEÑA BIBLIOGRAFICA
ASPECTOS SOCIO-ECONOMICOS E HISTORICO

El siguiente escrito es una descripción a manera global de la bibliografía consultada acerca de la región del Choco.

El tipo de libros y de artículos consultados se pueden clasificar de acuerdo a la época en que fueron escritos, es decir, existen documentos escritos por viajeros y exploradores extranjeros que se acercan a épocas de comienzos de siglo y primeras décadas; el otro tipo de documentos corresponden a trabajos de investigación hechos por profesionales en la Ciencias Sociales y han sido escritos desde mediados de siglo hasta períodos bien recientes.

La diferencia entre unos y otros documentos tiene que ver con el objeto de estudio, lo que escribieron los viajeros corresponde más bien a etnografía de grupos aborígenes de la región y al conocimiento del espacio geográfico, los segundos, o sea los investigadores se concentran más que todo en analizar los procesos de cambio cultural, económico y social de la zona, en éstos gira como eje central la exploración minera.

A través de los trabajos de los diferentes autores se puede hacer una periodización clara de la región, esta periodización abarca desde antecedentes a la conquista española, período colonial, siglo XIX y época contemporánea.

En lo que corresponde a los tres primeros períodos históricos la bibliografía consultada es muy general, abarcan éstos aspectos de manera superficial y ligera a excepción de lo que atañe con la introducción de grupos negros al país.

Con el material producido por los investigadores se puede encontrar más riqueza en la información y una mejor identificación de corrientes y temas de estudio.

Los temas principales de estudio son el negro, la explotación minera y el estudio de comunidades indígenas.

Universidad Tecnológica del Chocó
"Diego Luis Córdoba"
BIBLIOTECA

La corriente de interpretación tiene que ver en la mayoría de los casos con análisis de tipo marxista ya que se hacen consideraciones económicas con indicadores como la explotación de recursos y la explotación del hombre por el hombre.

Esta manera de interpretacción demuestra y no da a conocer a la región del Chocó como una zona abandonada y desprotegida de los intereses nacionales esto se relaciona con su periodización histórica en la que siempre se menciona aspectos deprimentes como esclavitud, pobreza, explotación irracional de los recursos, mal manejo del medio ambiente, etc.

A través de éstos aspectos hace que se hallan planteado temas de investigación histórica específicas y que la metodología empleada por los autores halla tenido como ingrediente principal el trabajo de campo. No es fácil encasillar dentro de estos esquemas a toda la bibliografía consultada sin embargo esto es lo más relevante que se encuentra. Quiero presentar a continuación un poco más en detalle cuales son las etapas históricas que se pueden identificar en la consulta de la bibliografía.

- Para el Chocó es indispensable hablar del asentamiento de comunidades indígenas desde tiempos precolombinos, no se establece en la bibliografía con precisión que nombres tienen tales grupos pero se habla de los Cunas y de los ancestros de los Waunnana y Emberá.

- La introducción de esclavos negros para llevar a cabo la explotación minera durante el período colonial.

- La presentaicón de esclavos negros para llevar a cabo la explotación minera durante el periodo colonial.

- La presencia de las misiones y del proceso de evangelización que ocasionó indudablemente el origen de poblaciones y de centros de catequesis.

- La llegada de las compañías extranjeras explotadoras del oro, ésta explotación también dá origen a poblados.

Universidad Tecnológica del Chocó
"Diego Luis Córdoba"
BIBLIOTECA

La corriente de interpretación tiene que ver en la mayoría de los casos con análisis de tipo marxista ya que se hacen consideraciones económicas con indicadores como la explotación de recursos y la explotación del hombre por el hombre.

Esta manera de interpretacción demuestra y no da a conocer a la región del Chocó como una zona abandonada y desprotegida de los intereses nacionales esto se relaciona con su periodización histórica en la que siempre se menciona aspectos deprimentes como esclavitud, pobreza, explotación irracional de los recursos, mal manejo del medio ambiente, etc.

A través de éstos aspectos hace que se hallan planteado temas de investigación histórica específicas y que la metodología empleada por los autores halla tenido como ingrediente principal el trabajo de campo. No es fácil encasillar dentro de estos esquemas a toda la bibliografía consultada sin embargo esto es lo más relevante que se encuentra. Quiero presentar a continuación un poco más en detalle cuales son las etapas históricas que se pueden identificar en la consulta de la bibliografía.

- Para el Chocó es indispensable hablar del asentamiento de comunidades indígenas desde tiempos precolombinos, no se establece en la bibliografía con precisión que nombres tienen tales grupos pero se habla de los Cunas y de los ancestros de los Waunnana y Emberá.

- La introducción de esclavos negros para llevar a cabo la explotación minera durante el período colonial.

- La presentaicón de esclavos negros para llevar a cabo la explotación minera durante el periodo colonial.

- La presencia de las misiones y del proceso de evangelización que ocasionó indudablemente el origen de poblaciones y de centros de catequesis.

- La llegada de las compañías extranjeras explotadoras del oro, ésta explotación también dá origen a poblados.

Universidad Tecnológica del Chocó
"Diego Luis Córdoba"
BIBLIOTECA

Universidad Tecnológica del Chocó
"Diego Luis Córdoba"
BIBLIOTECA

Con respecto a ésta etapas históricas presentes en la bibliografía podemos mencionar que existen algunos vacios en ellas, es decir, que hace falta hacer alusión a otras entre las cuales podemos sugerir:

-Que no hay información sobre el período de la independencia.

-No se habla de las migraciones de personas provenientes de otros departamentos y que han ocasionado una diferenciación política, económica y social del Chocó (especialmente la zona norte del departamento).

-El tema del negro se ha tratado un tanto románticamente, como el sufrido, el víctima, pero existen vacios acerca de su historia social como son los temas se vean de una manera retrospectiva no aisladamente o en un momento determinado.

-El indígena chocoano también tiene una historia y ésta se puede explorar con mayor detalle en el período de la conquista.

Una vez expuesto lo anterior podemos generar algunas indicaciones a modo de conclusiones:

-La bibliografía no agota totalmente el tema histórico del Chocó pero sí logra une visión inicial de la historia del departamento.

-El aporte de las investigaciones hechas por las ciencias sociales especialmente de la antropología apunta hacia la denuncia del bajo nivel de aceptación por parte de la sociedad colombiana de un país étnicamente diferente y también hacia la importancia del estudio del negro y el indígena como valores culturales.

Otras publicaciones que se recomienda revisar

RIVAS, José "Una cultura vestida de platino arisco" 1938. Se trata sobre Condoto-Chocó vida social y costumbres.

CASTELLANOS, Juan de "Historia de la Gobernación de Antioquía y la del Chocó 1522-1607". Se trata de datos sobre el período colonial.

"Colección de documentos para la historia Chocoana" comprendido de documentos de diferentes archivos.

VELASQUEZ, Rogerio "Breve historia del Chocó" Comprende el período histórico de 1500-1852.

PARDO, Mauricio "Transformaciones históricas en los indígenas Chocó" 1983.

"La rentabilidad de la esclavitud en el Chocó 1680-1810."

"Historia documental del Chocó" Publicaciones del departamento de bibliotecas y archivos nacionales.

POBLACION

TITULO:	APUNTES SOBRE GRUPOS MERIDIONALES DE INDIGENAS CHOCO EN COLOMBIA.
AUTOR:	WASSEN, Henry
PUBLICACION:	El Greco Impresores, Bogotá., 1988
UNIDAD PATROCINANTE:	Museo Etnográfico de Gotemburgo. Suecia 1935.
PALABRAS CLAVES:	Migración, veneno, alma, Chocó, Emberá, Indígenas Cuna, Indígenas Nonama, Río Docordó, Bohío, Agricultura, pesca, cultura, cuentos, sapo.

DESCRIPCION:

Informe etnográfico del autor Wassen durante recorridos y trabajo de campo efectuados durante permanencia en el río Docordó un afluente del río San Juan en el año de 1935. En el libro se mencionan dos grupos de indígenas, descritos por el autor como: Noanamá y Emberá; la bora permite hacer un paralelo de información y de datos culturales sobre el trabajo de campo hecho por el antropólogo sueco Nordenskoild y el autor del presente libro. Se mencionan entre otros datos la presencia de indígenas cunas a lo largo de la costa Pacífica y sus relaciones de conflicto con los indígenas Noanamá y Emperás autodenominados Cholos.

FUENTES:

Trabajo de campo, consulta de datos etnohistóricos, revisión de cronistas de Indias como Simón, Oviedo y Piedrahita, consulta de otras investigaciones sobre el Chocó realizadas por antropólogos extranjeros como por ejemplo el sueco Nordenskiold.

CONCLUSIONES:

Entre los datos históricos mencionados podemos destacar el empleo de la palabra Chocó desde el año 1575 pero la palabra es empleada por parte de los indígenas desde muchos años antes sin saberse su origen.

Al realizarse la traducción de éste libro escrito hace 50 años y observar la situación de los indígenas hoy día se pueden menconar los siguientes cambios:

- Los indígenas han podido mantener su cultura hasta donde se pública la obra luego entran en proceso de desaparición.

- Dentro de la realidad indígena estan presentes el marginamiento y el despojo.

- La organización de loa waunana (Noanamá) está regida por medio de cabildos.

- Se han presentado procesos de titulación de resguardos y poblamiento de 18 sitios más.

- Se ha dado una migración de los waunas hacia el Darién Panameño.

- La población actual Waunana en el área baja del río San Juan es de 4000 habitantes.

- El libro representa un verdadero documento sobre la cultura de los indígenas chocó.

ACCESO AL DOCUMENTO:

Biblioteca del Instituto colombiano de antropología ICAN

#Topográfico 572.861
W32a

TITULO: ETNICIDAD Y ESTRUCTURA SOCIAL EN EL CHOCO.

AUTOR: CORDOBA, Juan Tulio

PUBLICACION: Editorial EALON, Medellín., 1983.

UNIDAD PATROCINANTE: Fábrica de licores del Chocó

PALABRAS CLAVES: Relaciones Interétnicas, etno-historia, procesos de adaptación, participación económica, poder político y económico, aculturación, sincretismo de ideas mágico- religosas

DESCRIPCION:

El estudio abarca tres grandes temas de investigación sobre el Chocó: Relaciones interetnicas, procesos de adaptación y poblamiento y etnohistoria.

FUENTES:

-Revisión bibliográfica sobre el tema del Chocó.

-Investigación de tipo etnohistórico.

CONTENIDO:

El libro consta de:

1. Aspectos geofísicos del Chocó.

2. Los grupos indígenas del Chocó.

2.1 Los Cunas

2.2 Los Chocoes

2.3 Economía indígena

2.4 Loa Waunamá

3. Etnohistoria y Poblamiento

3.1 La población Negra

3.1.1 Esclavitud e Introducción de esclavos en el Chocó

3.1.2 Cimarronismo, palenque y libertad de esclavos

4. La socidad Chocoana colonial

5. Relaciones interétnicas en el Chocó

5.1 Indígenas y Negros

5.2 Contacto, aculturacióne integración

6. Relaciones económicas

7. Relaciones sociales

7.1 Brujos y Curanderos

7.2 La fiesta del Indio

8. El Chocó frente al estado colombiano.

CONCLUSIONES:

- El objetivo principal del presente estudio fue analizar algunos aspectos de las relaciones interetnicas entre indígenas y negros del Chocó.

- La colonización de los españoles puso en contracto a indios y negros; a raiz de este contracto se dió origen a una nueva síntesis cultural denominada cultura afro-indígena.

- Los indígenas y Negros han sido duante el período colonial y hasta nuestros días dos grupos étnica y culturalmente separados.

- Los blancos ostentan el poder económico y son los pincipales competidores de los negros por el poder político y social del Chocó.

ACCESO AL DOCUMENTO:

Biblioteca del Instituto Geográfico Agustín Codazzi IGAC

Colección General * topográfico 572.7
c67e
c.2

TITULO: CHOCO INDIO

AUTOR: CASTRILLON, Héctor.

PUBLICACION: Ediciones CPI (Centro Claretiano de Pastoral Indigenista) Medellín 1982.

ENTIDAD PATROCINANTE: Centro Claretiano de Pastoral Indigenista (CPI).

PALABRAS CLAVES: Blanco, Inferiores, Civilización, antropología aplicada, relaciones interétnicas, dominación, descomposición social, población morena.

DESCRIPCION:

El libro pretende identificar variables que condicionan y han condicionado el proceso de desintegración social del grupo indígena "Emberá" del Chocó.

FUENTES:

Existen tres Fuentes consultadas:

- Documentos de archivo (AHN)
- Trabajo de campo
- Revisión bibliográfica sobre el Chocó
- Testimonios

CONTENIDO:

1.0 Consideraciónes metodológicas

2.0 Proceso histórico de la desintegración de los Emberá

2.1 El Chocó a finales del Siglo XV

2.2 Los primeros contractos: Las empresas de Pillaje (Cabalgadas)
2.3 Los indígenas de las provincias de Novita y Citará durante el período colonial.
2.3.1 Noanamáes, Chocóes y Citaráes.
2.3.2 Los poblados
2.3.3 La pacificación de los Noanamáes, Chocóes y Citaráes por obra de los misioneros.
2.3.4 Encomiendas y repartimientos
2.3.5 Empleo de mano de obra indígena
2.3.6 Tributos
2.3.8 Cimarronismo
2.3.9 La tierra
2.3.10 Dependencia Económica externa
2.3.11 La población indígena Chocoana
2.4 Desintegración social de los Emberá durante el período post-colonial
2.4.1 Composición de los poblados chocoanos a finales del período colonial.
2.4.2 La expansión morena del Chocó y el desplazamiento de los indígenas.
2.4.3 La población morena del Chocó.
2.4.4 Distribución de los asentamientos Emberá en el siglo XVIII.
2.4.5 La presión colonizadora blanca
2.4.6 La misión
3.0 Mecanismos actuales condiconantes de la desintegraciónsocial de los Emberá
3.1 presión sobre la tierra
3.2 Trabajo asalariado
3.3 Producción
3.4 Mercado y Comercio
3.5 Instituciones de la sociedad dominante
3.5.1 Misiones
3.5.2 Turismo
3.5.3 Salud Pública
3.5.4 La Justicia
3.6 La fiesta del indio
3.7 Es sistema de compradrazgo
3.8 Conflictos internos
3.9 Aculturación diferencial
3.10 Los niveles de integración

Existen tres clase de documentos adicionales:

Censo general del Chocó 1780, censo de minas 1754, documentos de archivo y se incluye mapas.

CONCLUSIONES:

Según el autor el proceso de desintegración social de los Emberá ha venido siendo impulsado históricamente y por diferentes fuerzas entre las cuales se menciona:

- Mecanismos directos de e xplotación y dominio durante la época colonial.

- Actitud paternalista y etnocéntrica de las instituciones postcoloniales.

- Expansión de la creciente población morena del Chocó.

Además de estas fuerzas el autor menciona una serie de conflictos que han llevado a que se genere de igual manera u proceso de desintegración social por ejemplo:

- Conflictos conlas instituciones de la colonia, estos conflictos se tradujerón en numerosos levantamientos indígenas.

- Conflictos con la población morena.

- Conflictos intergrupales.

En síntesis el proceso de desintegración de los Emberá puede ser analizado como un caso de dominación y explotación de unos grupos por otros al igual que desde una perspectiva de la pérdida gradual de las tierras y el consiguiente proceso integracionista al trabajo asalariado.

ACCESO AL DOCUMENTO:

Biblioteca del departamento de antropología de la Universidad de los Andes.
#topográfico 980.46
C 17ch

TITULO: INDIGENISMO Y ANIQUILAMIENTO DE INDIGENAS EN COLOMBIA.

AUTOR: FRIEDMANN, Nina; FRIDE, Juan; FAJARDO, Darío.

PUBLICACION: EDICIONES CIEC, Bogotá, 1981.

UNIDAD PATROCINANTE: Cooperativa de Profesores de la Universidad Nacional.

PALABRAS CLAVES: Indigenismo, Relaciones Inter-étnicas, Subordinación, Conversión, Etnocidio, Aculturación, Deculturación.

DESCRIPCION:

La obra en general trata el tema de la problemática indígena, es decir, la manera como el estado ha menejado las relaciones frente a el indio.

El libro representa además una denuncia frente a la opinión pública acerca de los principales problemas que aquejan a los indígenas y la manera como ellos se han incertado al panorama nacional.

FUENTES:

El libro utiliza fuentes secundarias y documentación fotográfica; entre los datos secundarios figuran investigaciones acerca de la posición del indio en la sociedad colombiana y denuncias acerca de la grave situación del indígena colombiano.

CONTENIDO:

El libro está dividido en dos partes: Una mirada histórica acerca del principal y primer defensor de los indígenas, Fray Bartolomé de las Casas y en una segunda parte se desarrollan tres ensayos sobre casos concretos de la problemática indígena, presentados de la siguiente manera:

1. La fiesta del indio en Quibdó: Un caso de relaciones interétnicas.
2. Los sectores indígenas en el desarrollo del capitalismo en Colombia.
3. Las luchas indígenas por la tierra en el Tolima durante el siglo XX.

Finalmente el libro presenta un material fotográfico sobre los indígenas Emberá como ejemplo de sus riqueza cultural y de su conversión religiosa.

CONCLUSIONES:

El libro hace una exposición seria y preocupante acerda del trato que se le ha dado al indígena. A través de la obra se puede obtener una idea de la subordinación indígena desde el punto de vista socal, político, económico y cultural.

ACCESO AL DOCUMENTO:

Biblioteca General de la Universidad de los Andes.

#topográfico CA
980.461
F 632
1981

Universidad Tecnológica del Chocó
"Diego Luis Córdoba"
BIBLIOTECA

TITULO:	HISTORIA DEL NEGRO EN COLOMBIA: SUMISION O REBELDIA.
AUTOR:	GUTIERREZ AZOPARDO, Idelfonso.
PUBLICACION:	Editorial Nueva América., Bogotá, 1980. Colección Contestación.
UNIDAD PATROCINANTE:	Editorial Nueva América.
PALABRAS CLAVES:	Palenques, Tráfico esclavista, Cofradías, Manumisión, Libertad.

DESCRIPCION:

El libro permite tener una visión histórica del proceso de llegada y asentamietno del negro en Colombia.

El autor hace una presentación de las diferentes etapas históricas en las cuales el negro tuvo una manifestación social diferente, haciendose énfasis en el período de la esclavitud y posteriormente en su actitud frente a la libertad.

FUENTES:

El autor utiliza fuentes bibliográficas de autores contemporáneos que han escrito acerca del tema del negro. También se tiene en cuenta para el desarrollo de los primeros capítulos documentos de archivo.

CONTENIDO:

El libro está dividido en cinco capítulos; comenzando con una descripción detallada del sitema de explotación negrera en la costa Atlántica, particularmente en Cartagena.

Los siguientes capítulos presentan un esquema de la participación de los grupos negros en la historia de Colombia. Finalmente el libro hace una crítica acerca de las condiciones que se le impusieron a el negro una vez entrado a la tapa de la libertad.

El contenido del libro es el siguiente:

1. Cartagena de Indias: Puerto Negrero

1.2 Procedencia africana de los esclavos en Colombia

1.3 La minería

1.4 La hacienda esclavista

2 La actitud del negro frene a la esclavitud

2.1 La otra historia del negro

2.2 Los palenques

3. El negro y sus proyectos

3.1 Los cabildos de negros

4. El negro y la independencia

5. El despertar del negro

CONCLUSIONES:

El libro no representa un estudio de caso; realiza una gran representación histórica de la situación de vida del negro en Colombia, desde la colonia hasta nuestros días, a pesar de ser un trabajo muy general se encuentran datos valiosos dobre los palenques y su ubicación, cabe destacar también que al finalizar el libro se encuentra una excelente bibliografía sobre la cultura afro en Colombia.

ACCESO AL DOCUMENTO:

* Topográfico 326.986
G 87 H

TITULO: UNA APROXIMACION A LA BIBLIOGRAFIA COLOMBIANA SOBRE GRUPOS NEGROS EN COLOMBIA

AUTOR: FRIEDEMANN, Nina

PUBLICACION: Ponencia presentada en el primer congreso nacional de antropología en Colombia Popayán, 1978

UNIDAD PATROCINANTE: Universidad del Cauca.

PALABRAS CLAVES: Continuidad cultural, imposición cultural, antropología de protesta, tradición popular, negros de Colombia, cultura negra de Colombia, sociedad colombiana, africanismos, folklore.

DESCRIPCION:

La ponencia hace una presentación sobre la biliografía de producción antropológica acerca de estudios sobre negros. A través de ésta bibliografía se identifican diferentes etapas históricas en la producción bibliográfica; es así como se habla de décadas de producción (años 50, 60 y 70) .

Además de lo anterior, la ponencia describe con gran detalle el porcentaje de antropólogos que se han dedicado al estudio sobre negros, dentro de ésta descripción se tiene en cuenta la metodología empleada por el autor y las tendencias teóricas.

FUENTES:

La ponencia se basa en el procesamiento de datos tomados de obras de antropólogos colombianos que han trabajado sobre el tema de los grupos negros.

- Revisión de artículos
- Revisión de libros

CONTENIDO:

1. Examen de bibliografía anotada sobre producción antropológica dedicada a estudios de negros.

2. Primeros estudios de europeos y norteamericanos a finales del siglo XIX y comienzos del XX.

3. Primer trabajo de antropología sobre negros.

   José Rafael Arboleda 1952.

4. Primera monografía etnográfica sobre un grupo negro en Colombia. Aquiles Escalante, trabajo de terreno en San Basilio 1954.

4.1 Escuela teórica de la continuidad cultural africana de Herskovits.

5. Romance folklórico afroamericano.

5.1 Estudio de negros en el panorama de 1950.

6. Producción antropológica sobre grupos negros en los años 60.
   Friedemann.

6.1 Participación de la antropología en las decisiones de procesos de cambio.

7. Producción antropológica sobre grupos negros en los años 70.

7.1 Problemas de tierra organización familiar.

7.2 Antropología política.

CONCLUSIONES:

- Los análisis de la cultura del negro se cumplen sobre la realidad de su opresión socio- racial.

- Se adoptan marcos conceptuales compartidos por estudios del negro en América, que parten de la apreciación de la formación de sus sociedades en cuyo proceso africanos y europeos llegan simultáneamente, los primeros subyugados y los segundos como explotadores en una rapiña histórica hacia el capitalismo, en la cual los indígenas americanos y sus culturas con aniquilados.

- Las categorías "blanco" y "negro" son señaladas como producto del capitalismo.

- El negro se halla en una doble condición de alineación, es miembro de una raza distinta a la del "blanco" y es miembro de una clase social subordinada a otra cuya mayoría es blanca.

ACCESO AL DOCUMENTO:

Instituto Colombiano de Antropología ICAN

Topográfico F

016

F14

TITULO: MATRIFOCALIDAD DE ANDAGOYA. CHOCO

AUTOR: AREVALO, Luz Amparo.

PUBLICACION: Tesis de Grado. Licenciatura

ENTIDAD PATROCINANTE: Universidad del Cauca 1976.

PALABRAS CLAYES: Población, etnias, etno historia, antropología del negro.

DESCRIPCION:

Se trata del estudio de una localidad llamada Andagoya en la cual construyó su sede la Choco-Pacifico, mineros del Chocó para la explotación de oro y platino.

FUENTES:

-Trabajo de campo en la población.
-Bibliografia general secundaria

CONTENIDO:

Es de especial importancia el capítulo II en el cual se hace una breve historia del Chocó, un esbozo sobre el fenómeno de la esclavitud y sus consecuencias en el poblamiento del departamento y se mencionan algunas características sobre la vivienda del negro. Finalmente, se trabaja sobre el caso específico de la población de Andagoya, su historia, sus características socio-culturales y sus problemas.

CONCLUSIONES:

La relación hombre, medio natural se destaca como un proceso de mutua asimilación. Se enfatiza sobre la estructura social y familiar existente y las repercuciones de la oferta de trabajo que trajo la compañía minera sobre estas estructuras.

ACCESO AL DOCUMENTO:

Archivo Central del Cauca Popayan T
532
A 678

TITULO: LOS NUCLEOS NEGROS Y EL CONTROL ECOLOGICO UN CASO: CONDOTO CHOCO.

AUTOR: YEPES, Benjamin

PUBLICACION: Universidad Nacional 1976 (Tesis)

UNIDAD PATROCINANTE: Departamento de Antropología.
Universidad Nacional

PALABRAS CLAVES: Minería del oro, Recursos, Explotación irracional, Industria extractiva, Modo de producción capitalista, Países consumidores.

DESCRIPCION:

Investigación de carácter teórico marxista que pretende exponer de una manera específica el caso de la explotación de los recursos naturales en el Chocó, resaltando especialmente la relación del hombre con una naturaleza y la explotación de los recursos como modo de producción capitalista.

FUENTES:

- Trabajo de Campo
- Documentación Fotográfica

CONTENIDO:

1. Minería del Oro en el Chocó.

1.1 Identificación de etapas históricas en la explotación del Oro.

1.2 Historia de la presencia de compañías extranjeras.

2. Descripción Geológica de la zona.

2.1 Llanuras de aluviones recientes.

2.2 Tierras altas de disección de sedimientos terciarios.

2.3 Areas de Montañas completas de rocas de la era Mezosoica.

3. Capitalismo-destrucción ecológica.

3.1 EEUU mayor consumidor del mineral.

3.2 El oro y su producción capitalista.

3.3 Destrucción ecológica.

3.3.1 El trabajo de draga.

3.3.2 Erosión de los interfluvios.

3.3.3 Meteorización.

3.34 Erosión fluvial.

3.4 Relaciones particulares.

3.4.1 Actitud del hombre frente a la naturaleza.

3.4.2 Desarrollo de la industria extractiva.

3.4.3 Utilización de la violencia.

3.5 Trabajo de la draga y el mazamorreo (documentación fotográfica).

3.6 Visión general de Condoto (Documentación fotográfica).

CONCLUSIONES:

La investigación sobre la minería del Chocó aporta lo siguiente:

- Que la explotación de mineral de oro está incerta dentro de la presencia de un mercado internacional del producto que genera a su vez un modo de producción y explotación capitalista del oro.

- La investigación denuncia que la manera como se explotan nuestros recursos por parte de los países extranjeros no debe ser como un proceso de saqueo.

- Debido a la explotación del oro se ha llevado a cabo la pérdida de importantes extensiones de terreno aptas para el desarrollo agrícola.

ACCESO AL DOCUMENTO:

Biblioteca de la Universidad Nacional #topográfico 4.7
sección tesis de grado Y 47 n
1976

TITULO: LA RENTABILIDAD DE LA ESCLAVITUD EN EL CHOCO, 1680-1810

AUTOR: SHARP, William

PUBLICACION: Anuario Colombiano de Historia Social y de la Cultura, #8; Bogotá 1976.

ENTIDAD PATROCINANTE: Universidad Nacional, Facultad de Ciencias Humanas, Departamento de Historia.

PALABRAS CLAVES: Esclavitud, Rentabilidad, importanción de esclavos, Minería de Aluvión.

DESCRIPCION:

Tema principal del artículo la rentabilidad económica de la esclavitud; se trata de la realización de un trabajo histórico-económico que comprende desde el siglo XVII hasta el XIX.

FUENTES:

Documentos de archivo:

- Archivo Histórico Nacional de Colomiba.
- Archivo general de Indias, Sevilla (España)

CONTENIDO:

El artículo desarrolla el proceso de la esclavitud en el Chocó y consta de:

1. Consideraciones Metodológicas
2. Producción Minera
3. Comercio de esclavos
4. Estadísticas sobre la población esclava
5. Valor promedio de los esclavos
6. Modelos representativos de utilidad de las minas del Chocó

CONCLUSIONES:

El trabajo realiza un estudio exhaustivo sobre la esclavitud detallando especialmente el aspecto económico de la esclavitud, las conclusiones del autor se resumen así:

- La esclavitud en el Chocó tuvo ciertos límites económicos, para que fuera un proceso rentable el número de esclavos a utilizar era de no menos de 5000.

- La esclavitud en el Chocó fué temporalmente un institución ineficiente.

- La rentabilidad de la esclavitud tuvo un papel importante en la historia económica del Chocó.

ACCESO AL DOCUMENTO:

Biblioteca del Instituto Colombiano de Antropología ICAN

TITULO: LA MINERIA DEL HAMBRE

AUTOR: ESCALANTE, Aquiles

PUBLICACION: Ediciones Universidades Medellin, Córdoba y Simón Bolivar. 1971.

UNIDAD PATROCINANTE: Rectoría de la Universidad del Atlántico.

PALABRAS CLAVES: Minería colonial, desarrollo, tecnología minera, minería manual, mineria industrializada, impacto social.

DESCRIPCION:

El presente trabajo representa un estudio de caso en el que se desarrolla la problemática de impacto social que generan grandes compañías multinacionales, en éste caso se refiere a la compañía minera Chocó Pacífico que desarrolla actividades en la localidad de Condoto (Chocó). Además de lo anterior el autor realiza una etnográfia de la minería permitiendo de ésta manera una visión humana del significado de la minería para la población estudiada.

FUENTES:

Trabajo de campo durante los meses finales del años 1964, utilización de técnicas de investigación etnográficas, consulta de datos etno-históricos.

CONTENIDO:

El trabajo se encuentra dividido en tres partes fundamentales:

Una primera que expone el marco geográfico de la región y la descripción histórica del poblamiento de la localidad de Condoto.

Una segunda parte se refiere a el análisis de la organización social. Se menciona lo relacionado con la estructura poblacional y la descripción social de la localidad.

El tercer tema descrito en el libro corresponde al desarrollo de la minería en ésta región.

En síntesis tenemos:

1. Marco geográfico y descripción histórica del poblamiento de Condoto.

1.1 Estructura Poblacional.

2. Organización Social

2.1 Descripción político administrativa de la locallidad.

3. La Minería

3.1 Minería colonial

3.2 Minería manual

3.3 Minería industrializada

4. Literatura Oral

4.1 Cuentos

4.2 Coplas.

CONCLUSIONES:

Este libro nos aporta una información histórica y etnográfica sobre el desarrollo de la mineria en el pacífico colombiano como también una crítica a la presencia de empresas mineras internacionales y sus efectos sobre la población.

ACCESO AL DOCUMENTO:

Biblioteca de la Universidad de los Andes 622.986

ESCAL

EAMI

TITULO: LA RAZA NEGRA EN EL CHOCO.

AUTOR: PUJOL, Nicole

PUBLICACION: Revista Colombiana de Antropología., vol 15., 1970-71.

UNIDAD PATROCINANTE: Instituto Colombiano de Antropología.

DESCRIPCION:

El artículo presenta el resultado de una investigación acerca de los negros del Chocó, dicha investigación se concentra en la descripción física y biológica del negro y como sutento de ésta investigación se utilizan herramientas de trabajo y de metodología tomadas en la antropología física.

CONTENIDO:

- La investigación realiza un estudio histórico sobre la población negra del Chocó teniendo en cuenta su importancia y evolución.

- Una segunda parte trata acerca de descripciones biológicas y fisiológicas del negro.

- Además de ésto se hace una presentación de la patología de éste grupo humano.

- La sustantentación del trabajo se evidencia a través de una presentación histórica de mapas y cuadros de la población como también de un análisis comparado de la patología estudiada para la población.

FUENTES:

En el artículo no se menciona bibliografía pero la investigación tuvo que tener en cuenta un trabajo de campo, análisis de laboratorio en antropología física y documentación histórica.

CONCLUSIONES:

Además del trabajo desarrollado de antropología física el autor presenta un preocupado cuadro de la región donde destaca el grado de aislamiento y de poco interés del estado por ésta región.

ACCESO AL DOCUMENTO:

Hemeroteca de la Universidad de los Andes.

TITULO: LA RAZA NEGRA EN EL CHOCO.

AUTOR: PUJOL, Nicole

PUBLICACION: Revista Colombiana de Antropología., vol 15., 1970-71.

UNIDAD PATROCINANTE: Instituto Colombiano de Antropología.

DESCRIPCION:

El artículo presenta el resultado de una investigación acerca de los negros del Chocó, dicha investigación se concentra en la descripción física y biológica del negro y como sutento de ésta investigación se utilizan herramientas de trabajo y de metodología tomadas en la antropología física.

CONTENIDO:

- La investigación realiza un estudio histórico sobre la población negra del Chocó teniendo en cuenta su importancia y evolución.

- Una segunda parte trata acerca de descripciones biológicas y fisiológicas del negro.

- Además de ésto se hace una presentación de la patología de éste grupo humano.

- La sustantentación del trabajo se evidencia a través de una presentación histórica de mapas y cuadros de la población como también de un análisis comparado de la patología estudiada para la población.

FUENTES:

En el artículo no se menciona bibliografía pero la investigación tuvo que tener en cuenta un trabajo de campo, análisis de laboratorio en antropología física y documentación histórica.

CONCLUSIONES:

Además del trabajo desarrollado de antropología física el autor presenta un preocupado cuadro de la región donde destaca el grado de aislamiento y de poco interés del estado por ésta región.

ACCESO AL DOCUMENTO:

Hemeroteca de la Universidad de los Andes.

TITULO: LA RAZA NEGRA EN EL CHOCO

AUTOR: PUJOL, Nicole

PUBLICACION: Revista Colombiana de antropología., vol 15 1970-71

UNIDAD PATROCINANTE: Instituto Colombiano de Antropología.

PALABRAS CLAVES: Raza.

DESCRIPCION:

El artículo presenta una investigación acerca de los negros del Chocó.

Dicha investigación se concentra en las descripciones físicas y biológicas del negro; como sustento de ésta investigación se utilizan herramientas de investigación tomadas de la metodología de la antropología física.

FUENTES:

No se menciona bibliografía pero la universidad tuvo que tener en cuenta un trabajo de campo, análisis de laboratorio en antropología física y documentación histórica.

CONTENIDO:

La investigación realiza un estudio histórico sobre la población negra del Chocó, teniendo en cuenta su importancia y evolución.

Una segunda parte trata acerca de descripciones biológicas y fisiológicas del negro, además de esto se hace una presentación de la patología de éste grupo humano.

La sustentación del trabajo se evidencia através de una presentación histórica de mapas y cuadrfos de la población, como también de un análisis comparado de la patología estudiada para la población.

CONCLUSION:

Ademas del trabajo desarrollado en antropología física y más que suministrar datos históricos del negro, el autor presenta un preocupado cuadro de la región donde destaca el grado de aislamiento y de poco interés del estado por ésta región.

ACCESO AL DOCUMENTO:

Biblioteca del departamento de antropología de la Universidad de los Andes.

TITULO: ESTUDIO DE NEGROS EN EL LITORAL PACIFICO COLOMBIANO

AUTOR: FRIEDEMANN, Nina; MORALES, Jorge

PUBLICACION: Revista Colombiana de Antropología., Vol 14 Bogotá 1966-69

UNIDAD PATROCINANTE: Intituto Colombiano de Antropología.

PALABRAS CLAVES: Energía Humana, Sociedad Mayor, Prestigio, Campesino,

DESCRIPCION:

El presente informe se refiere al trabajo de campo efectuado en la región económica de Barbacoas entre grupos mineros independientes, que vivien sobre el río Guelmambí y que políticamente hacen parte de la municipalidad de Barbacoas.

FUENTES:

Trabajo de campo, consulta bibliográfica sobre el tema, entrevistas.

CONTENIDO:

En el artículo se presentan dos informes: El de Friedmann acerca de las formas económicas y sociales del sitio de Guelmambi y el segundo informe de Morales sobre los aspectos sociales de la comunidad en un área rural de Barbacoas (Nariño).

El primer artículo desarrolla lo siguiente:

1. Muestra brevemente el estado de progreso del proyecto de estudios en el litoral Pacífico.

2. Datos económicos sobre la población de Barbacoas.

3. Niveles de vida de la población.

4. Explotación minera analizando el caso del caserío de los Brazos.

El artículo de Morales se divide en:

1. Estructura física de la comunidad de Barbacoas.

2. Status adscritos y adquiridos.

3. Actividades cohesivas.

4. Actividades disgregantes.

5. Relaciones con la Sociedad Mayor.

CONCLUSION:

En esta investigación se obtinen los siguientes resultados:

- El sistema de explotación minera es heredado de los indígenas, así como los cultivos y el aprovechamiento del bosque maderable.

- La alimentación es pobre, las condiciones de salud precarias.

- Desde el siglo XVII el área de Barbacoas ha sido asiento de negros.

- La tecnología es tradicional y rudimentaria, se basa en el uso intenso de la energía humana individual.

- Los habitantes del cacerío de los Brazos no se pueden considerar campesinos porque no dependen de la actividad cultivadora de la tierra, ni participan de sistemas mercantiles.

- El prestigio es el canal más importante de acercamiento a las normas de comportmaiento y elementos de la sociedad mayor.

ACCESO AL DOCUMENTO:

Biblioteca del departamento de antropología de la Universidad de los Andes.

TITULO: INVESTIGACIONES ARQUEOLOGICAS EN LA COSTA PACIFICA COLOMBIANA

AUTOR: REICHEL-DOLMATOFF, Gerardo y Alicia

PUBLICACION: Revista Colombiana de Antropología., Bogotá 1962.

UNIDAD PATROCINANTE: Instituto Colombiano de Antropología.

PALABRAS CLAVES: Secuencia Cultural, Complejo Cultural, Complejo arqueológico, contracto cultural, sitio arqueológico.

DESCRIPCION:

El artículo presenta los resultados obtenidos mediante investigaciones arqueológicas a lo largo del río San Juan en la bahia de Cupica; esta investigación permitió establecer dos sitios de excavación: Minguimalo y Murillo, el análisis y la interpretación de resultados se presentan con base en la descripción de cerámica encontrada en los sitios antes mencionados.

FUENTES:

Excabación arqueológica, revisión bibliográfica sobre la región.

CONTENIDO:

El artículo se divide en dos partes:

La primera se refiere a la descripción de los objetos encontrados en el sitio de Minguimalo, se encontraron 132 objetos cerámicos y dos vasijas enteras, mediante éste hallazgo se pudo establecer el complejo Murillo; la cerámica se ha clasificado como: Murillo impermeabilizada, Murillo sencilla y Murillo Carmelita, el siguiente complejo es denominado Martincito y en el se hallaron 315 fragmentos cerámicos y el último complejo corresponde al de Minguimalo con 3761 fragmentos cerámicos.

La segunda parte del artículo tiene que ver son las excavaciones en el sitio Murillo se realizaron diferentes cortes en los cuales se hallaron 1981 fragmentos cerámicos. Finalmente el autor establece una cronología de la zona arqueológica que le permite hacer algunas inferencias culturales.

CONCLUSIONES:

Gerardo Reichel establece que de acuerdo a los objetos encontrados en la excavación se puede mencionar que se trata de une cultura cuya subsistencia se basaba en la recolección y en el cultivo de raíces; también mediante el análisis cerámico se puede observar una fase de contacto cultural.

En general el aporte de ésta investigación señala que los indígenas de ésta región han logrado una adaptación al medio selvático desde aprocimadamente 1000 años y gracias a esto se hizo posible una vida sedentaria en poblaciones relativamente grandes y permanentes.

ACCESO AL DOCUMENTO:

Biblioteca del departamento de antropología de la Universidad de los Andes.

TITULO: LA HISTORIA Y LA ANTROPOLOGIA DEL NEGRO EN COLOMBIA.

AUTOR: ARBOLEDA, José Rafael

PUBLICACION: Revista América Latina. vol 5 Río de Janeiro 1962.

UNIDAD PATROCINANTE: Centro Latinoamericano de Investigaciones en ciencias sociales. Río de Janerio (Brasil)

PALABRAS CLAVES: Evangelización, misiones, funda-ción de poblaciones.

DESCRIPCION:

El artículo trabaja el tema de las migraciones como eje de la historia de América y de Colombia. Dentro de ésta migración se destacan dos campos de investigación:

La mezcla racial y el contacto cultural.

FUENTES:

El artículo no se cita bibliografía pero a través de su lectura se mencionan la consulta de boletines de historia y antiguedades.

CONTENIDO:

Este trabajo de Arboleda se concentra en el estudio de la esclavitud y de los problemas que surgen de la presencia del esclavo negro en Colombia, el artículo desarrolla incialmente el tema de la esclavitud tomando el período de la colonia y de esta manera se acerca a el aspecto relacionado con la tradición cultural africana o africanismo.

El artículo se puede dividir en dos partes principales:

1. Presentación de un nuevo concepto acerca de la mezcla de razas saliéndose de toda idea relacionada con prejuicios raciales.

2. Análisis de la historia de la esclavitud en el período histórico de la colonia.

CONCLUSIONES:

En el artículo existe un gran interés por desarrollar el tema de la cultura y de la tradición cultural, en este caso se trata de dar relevancia a la tradición africana establecida en Colombia.

ACCESO AL DOCUMENTO:

Hemeroteca de la Biblioteca Luis Angel Arango

América Latina # topográfico 2933

TITULO: NOTAS ETNOGRAFICAS SOBRE LOS INDIOS DEL CHOCO.

AUTOR: REICHEL-DOLLMATOFF, Gerardo

PUBLICACION: Instituto Colombiano de Antropología Revista del Instituto vol IX., 1960.

UNIDAD PATROCINANTE: Instituto Colombiano de Antropología.

PALABRAS CLAVES: Aculturación, Migración, Misiones.

DESCRIPCION:

Mediante éste trabajo el autor realiza una descripción etnográfica de los principales grupos indígenas habitantes del Chocó como són:

Noanamá y Emberá, el artículo además de presentar un estudio antropológico de los grupos humanos en mención, también resalta el proceso de cambio cultural que estan sufriendo estos grupos conllevando con esto la pérdida de conocimiento acerca de los indígenas de esta región.

FUENTES:

En la realización de éste trabajo el autor utiliza datos tomados de sus experiencias de trabajo de campo con estos grupos y menciona de igual manera trabajos de campo de otros antropólogos especialmente estranjeros.

CONTENIDO:

El análisis étongráfico consta de: Habitat y cultura material, aspectos de la vida social, Religión,magia y aculturación.

CONCLUSIONES:

De éste artículo se pueden mencionar dos aspectos principales:

La historia de poblamiento de los primeros habitantes del Chocó que al parecer son provinientes de la región Amazónica.

Y segundo se puede destacar la manera como el "desarrollo" ha venido penetrando a esta región ocasionando procesos de cambio cultural.

ACCESO AL DOCUMENTO:

Biblioteca del Departamento de la Universidad de los Andes.

TITULO: LA COSTA DEL PACIFICO ENTRE LOS RIOS DAGUA Y NAYA.

AUTOR: GUHL, Ernesto

PUBLICACION: Boletín de la Sociedad Geográfica de Colombia. Bogotá 1948., vol 8.

UNIDAD PATROCINANTE: Academia de Ciencias Geográfica.

PALABRAS CLAVES: Sistema de vida, condiciones climáticas y geográficas.

DESCRIPCION:

El artículo hace una descripción geográfica y humana de la zona costera del pacífico colombiano dividida en: Bocas de los ríos, Zona de Manglares y tierra firme.

En lo relacionado al aspecto humano encontramos que la población de la región está integrada en un 99% por negros y un bajo porcentaje de mulatos e indios Cholos, este porcentaje poblacional lo describe el autor de acuerdo a sus lugares de asentamiento y de adaptación climática.

FUENTES:

- Exploración geográfica.

- Documentación geográfica.

CONTENIDO:

El artículo presenta una serie de información sobre aspectos geográficos y humanos entre otros se encuentran:

1. Descripción geográfica del departamento del Valle.

2. División climática.

3. Abastecimiento alimenticio.

4. Asistencia médica.

5. Vías de comunicación.

6. Relaciones de la región con el departamento.

7. En la descripción humana se dan algunos datos importantes sobre las condiciones de vida generales de la población y de algunas de sus prácticas alimenticias y la manera como los pobladores tratan el sistema de salud.

8. Cada tema expuesto está reforzado con la presentación de fotografías.

CONCLUSION:

- El autor hace una investigación geográfica y humana de la región pero también da algunas indicaciones sobre la necesidad de prestar una mayor atención por parte del gobierno para con ésta región.

ACCESO AL DOCUMENTO:

Hemeroteca de la Universidad de los Andes.

TITULO: LA COSTA DEL PACIFICO ENTRE LOS RIOS DAGUA Y NAYA

AUTOR: GUHL, Ernesto

PUBLICACION: Boletín de la Sociedad Geográfica de Colombia., vol 8. Bogotá 1948.

UNIDAD PATROCINANTE: Academia de Ciencias Geográficas de Colombia.

PALABRAS CLAVES: Sistema de vida, Condiciones climáticas y geográficas.

DESCRIPCION:

El artículo hace una descripción geográfica y humana de la zona costera del pacífico colombiano, dividida en: Bocas de los ríos, zona de manglares, tierra firme.

En lo relacionado al aspecto humano encontramos que: La población de la región está integrada en un 99% por negros y un bajo porcentaje de mulatos e indios Cholos, éste porcentaje poblacional lo describe el autor de acuerdo a los lugares de asentamiento y de adaptación climática.

FUENTES:

Exploraciones geográficas y documentación fotográfica.

CONTENIDO:

El artículo presenta una serie de información sobre aspectos geográficos y humanos entre otros se encuentra:

1. Descripción geográfica de la costa del departamento del valle del Cauca

2. División Climática.

3. Abastecimiento alimenticio.

4. Asistencia médica.

5. Vías de Comunicación.

6. Relaciones de la región con el departamento.

En la descripción humana se dan algunos datos importantes sobre las condiciones de vida generales de la población teniendo en cuenta el análisis de algunas de sus prácticas alimenticias y la manera como los pobladores tratan el sistema de salud.

Cada tema expuesto está reforzado con la presentación de fotografías.

CONCLUSIONES:

El autor hace la presentación geográfica y humana de la región pero también dá algunas indicaciones sobre la necesidad de prestar una mayor atención por parte del gobierno para con ésta región.

ACCESO AL DOCUMENTO:

Hemeroteca de la Universidad de los Andes.

TITULO:	LA EXPLORACION DE LAS FUENTES DE LOS RIOS NAYA Y YURUMANGUI
AUTOR:	GUHL, Ernesto
PUBLICACION:	Boletín de la sociedad Geográfica de Colombia, vol 7., Bogotá Agosto de 1947.
UNIDAD PATROCINANTE:	Academia de Ciencias Geográficas de Colombia.
PALABRAS CLAVES:	Exploración, Zona geográfica, Condiciones Climáticas.

DESCRIPCION:

El artículo pretende dar dos informes geográficos acerca de las exploraciones llevadas a cabo en las zonas límites entre los departamentos del Valle del Cauca y el Cauca, más específicamente en la región del macizo de los farallones de Cali.

A través de dicha exploración e pudieron establecer 4 diferentes zonas geográficas: La costa, tierra firme, Yurumangui y los Farallones de Cali.

FUENTES:

Expediciones geográficas, Trabajo de Campo y reconocimientos aéreos.

CONTENIDO:

El artículo menciona inicialmente algunas recomendaciones que se deben tener en cuenta para llevar a cabo exploraciones geográficas óptimas; entre otras resalta la importancia de tener en cuenta las condiciones climáticas en que se efectue la exploración. Seguidamente el objetivo principal del artículo consiste en la observación de las distintas formas de reacción que experimenta el hombre bajo la influencia del clima con el interés de hacer una clasificación de tipos humanos.

CONCLUSIONES:

El artículo es un documento importante que demuestra la manera como se puede hacer observaciones acerca de cómo puede influir el medio ambiente sobre el hombre tomando el caso de una zona de diferenciación climática y de difícil acceso.

ACCESO AL DOCUMENTO:

Hemeroteca de la Universidad de los Andes.

TITULO: ARTICULOS REVISTA COLOMBIANA DE ANTROPOLOGIA (Varios Números)

AUTOR: Varios

PUBLICACION: Instituto Colombiano de Antropología.

ENTIDAD PATROCINANTE: Varios.

PALABRAS CLAVES: Antropologia, etnias, población, arqueología, etno-historia, indígenas, historia urbana.

DESCRIPCION:

1. INVESTIGACIONES ARQUEOLOGICAS EN LA COSTA PACIFICA DE COLOMBIA. El Bajo Río San Juan, Gerardo y Alicia Reichel Dolratoff. Vol XI k63.

   Se trata de un estudio arqueológico realizado por los autores en los sitios de Minguimalo y Murillo. A partir de las técnicas propiamente arqueológicas y del estudio cerámico se bosquejan secuencias culturales prehispánicas, aportan descripciones y gráficas de los objetos hallados.

2. NUEVAS OBSERVACIONES SOBRE LOS WAUNANA DEL CHOCO.
   Manuel Lucena Salmoral vol. XI 19 63.

Se trata de algunas observaciones hechas por el autor en un viaje rápido a Noanamá para la fiesta de Nuestra Señora de la Merced y sobre informaciones suministradas por las Misioneras de la Madre Laura.

Trata generalidades sobre aspectos como la región, la genesis, los espiritus y la vida social de este grupo.

3. VISITA DEL GOBERNADOR DEL CHOCO, Don Carlos de Ciaurriz, en los años 1804-1807 Transcripción Victor Bedoya. vol XI 1963.

Se trata del documento de la visita donde trata asuntos generales de las provincias de Nóvita y Citara, trae una breve descripción del territorio anotaciones sobre el comercio, la industria, los alimentos, las suspersticiones de los indios, el manejo y gobierno de los corregidores, las escuelas, los pueblos, la navegación, las minas, los negros, las cajas reales y la evangelización.

4. CONTRIBUCIONES A LA ETNOGRAFIA DE LOS INDIOS DEL CHOCO.
G. Reichel-Dolmatoff. Vol XI 1963.

Observaciones realizadas durante el programa de investigaciones arqueológicas realizadas por el autor entre 1961 y 1963.

Trata temas como: Las tribus y su habitat, las pautas de poblamiento, la casa, la agricultura y la recolección, la caza y la pesca, el vestido y sus adornos, la cocina, las artesanías, la organización social, el shamanismo y los ritos, la muerte, la aculturación las migraciones y las investigaciones antropológicas.

5. APUNTES SOBRE LOS PUEBLOS AUTOCTONOS DEL LITORAL COLOMBIANO DEL PACIFICO EN LA EPOCA DE LA CONQUISTA ESPAÑOLA.
Kathleen Romoli vol XV 1965.

Comienza desde las consideraciones generales sobre las actuales tribus del departamento del Cauca y sobre el conocimiento del río San Juan. Al entrar a

tratramiento histórico estudia los siguientes aspectos: el descubrimiento y los primeros intentos de colonización nombrando todas las provincias indias de las que se tiene conocimiento de esa época, tratando de hacer estimativos de población; trata en especifico algunas de las tribus más sobresalientes detallando alguno de sus rasgos culturales más importantes.

Sus fuentes pertenecen al Archivo Central del Cauca, al Archivo Histórico Nacional, al Archivo General de Indias en Sevilla, al Archivo Histórico de Quito y a numerosos documentos secundarios de tipo histórico entre los que sobresalen las colecciones de documentos inéditos hechos en Bogotá y en Madrid.

6. EL ALTO CHOCO EN EL SIGLO XVI
Kathleen Romoli vol XIX 1975
Investigación realizada sobre la hoya del San Juan, incluyendo los Valles del Calima y del Garrapatas Superior (Valle del Cauca), sobre fuentes primarias de los archivos de Indias en Sevilla, del Archivo Historico de Bogotá y los relatos de Juan de Castellanos y Pedro Simón.
Trata los siguientes temas: Topónimos, el descubrimiento, la primera colonización y el fin de la gobernación del Chocó, con la inclusión de numerosas transcripciones de documentos originales. Incluye, igualmente, un mapa de 1596 y el listado detallado de fuentes.

7. Continuación del Artículo anterior. volXX 1976.
Incluye en listado detalledo de las tribus que ocupaban esta región en el siglo XVI, su distribución, las comunicaciones, las relaciones intertribales, la relación con los españoles, los iíndices demográficos y las encomiendas.
Aporta en esta segunda parte una bibliografía selecta sobre el tema, un indice de toponimos registrados en los documentos de archivo, un listado de tribus y su localización y algunos mapas de la época.

8. BIBLIOGRAFIA SOBRE LOS INDIGENAS DEL CHOCO.
Mauricio Pardo. vol XXIII 1980-81.

El documento hace parte de una investigación etnográfica y documental realizada por el autor en Bogotá, Medellín, Popayán, Quibdó. Sobre los indígenas Emberas y Waunanas.

Trae una sinopsis histórica, la localización actual de los diferentes grupos, las principales referencias bibliográficas y la explicación del sistema de ordenamiento de la documentación.

Son 635 documentos que cubren diversos aspectos en distintas áreas geográficas, desde el Urabá y Panamá, hasta el Ecuador. Marca el autor, el título, el año y si es posible la editorial de cada documento.

ACCESO AL DOCUMENTO:

Biblioteca Departamento de Antropología

Universidad de los Andes.

Universidad Pontificia del Chaco
"Diego Luis Córdoba"
BIBLIOTECA

HISTORIA

TITULO: GEOGRAFIA E HISTORIA DEL CHOCO.

AUTOR: OSIAS MOSQUERA AMAGA

AÑO-LUGAR: Colombia, Qubdó 1991

PUBLICACION: Manoescrito

TEMATICA:

Condenzación de datos del departamento en sus aspectos geográficos e históricos, para consulta de cualquier tipo de persona.

OBJETIYO:

Sintetizar de manera muy clara los accidentes geográficos y hechos fundamentales en el desarrollo del departamento.

CONTENIDO

- Posición de Chocó en el Globo
- Fisiografía del Chocó
- El relieve del Chocó
- Hidrografía
- Clima
- Regiones Naturales
- Visión panorámicas del Chocó

- Parte histórica del Chocó
- Epoco hispánica en el Chocó
- Epoca de la Colonia
- Grandes figuras del Chocó
- Grandes movimientos cívicos
- Movimiento periodisticco

DATOS

1687 Creación de las provincias de Nóvita, Citará y Baudó.

1821 Se crean dos cantones: Atrato y San Juan

-Atrato: Quibdo, Arrayanl, Bebara, Lloro, Murri, Murindo, Turbo.
-San Juan: Nóvita, Tado, Sipi, Noanamá y Baudó.

1832 Se crea la provincia del Chocó.

1857 Se elimina la provincia del Chocó y queda la gobernación del Cauca, Municipio de Atrato y San Juan.

1906 Intendencia de Chocó.

1908 Departamento del Choco.

1909 Tres provincias :

- Atrato
- San Juan
- Pacifico

1947 Vuelve hacer intendencia del Chocó.

PROCESO DE DESCUBRIMIENTO:

1502 Cristóbal Colón pasa por el Golfo de Urabá visita lo que hoy corresponde a Acandi.

Primera población creada es San Sebastian de Urabá en 1510. Luego fue Santa Maria de la Antigua el rey de españa nombra a Pedrarias (Pedro Arrias Dávila) como gobernador, el casa a su niña con Balboa pero él pelea con Pedrarias y lo manda natar trasladando a Santa María la antigua.

- Pascual de Andagoya descubre el mar del Sur.

- Segunda Noanamá capital de la gobernación de San Juan y punto de partida de los españoles.

- Luego se creo Nóvita.

DESCRIPCION:

Es un texto muy facil de leer y relaciona datos que vincula el desarrollo al proceso histórico de manera muy clara.

CONCLUSION:

Chocó sigue siendo un departamento que se quedo en una etapa de dependencia del resto de departamentos como si todavía fuera parte de la provincia del Cauca, o lo que es peor de regiones que ni física, ni administrativamente tienen relación como es el Atántico esto por poner un ejemplo de todos los elementos que han contribuido al estancamiento de esta región.

TITULO: CONOZCA A TADO, EL CHOCO Y LA CUENCA DEL PACIFICO

AUTOR: Perea, Hinestroza, Fabio Teolindo.

AÑO-LUGAR: Colombia, Cartagena 1995

TEMATICA:

Descripción geográfica, histórica y económica del municipio, haciendo énfasis en los elementos culturales de la región.

OBJETIVOS:

Enseñar las características del municipio, dejando un testimonio de sus condiciones actuales.

CONTENIDO:

Aspecto Geográfico

Zona del alto San Juan holla hidrográfica del río.

LIMITES:

Norte: Lloro y Quibdó.

N.Oriente: Departamento Risaralda

Sur: Condoto

Occidente: Itsmina

Promedio de Temperatura: 27 a29°C.

Pluviosidad: 6800 a 7600mm al año

Humedad relativa 70 al 85%

Vientos: Corrientes calidas del Oceano

Fisiogafía: Cinco unidades fisiograficas.

- Alto San Juan: Pequeñas y medians terrazas.
- Pureto
- Medio San Juan
- Zona Panamericana

Aspecto Histórico

- Los aborigenes pueblos y cultura.

Los aborigenes que denominaron el territorio del Alto San Juan fueron los Noamanes y Chamies pertenecientes a la familia Chocó, siendo la cabecera municipal la región más habitada por indígenas; la desembocadura del Río La Plantina se constituyó en una fortificación. Su principal producto de comercialización lo constituia la sal; de allí que el nombre Tado signifique"río de sal" en 1580 se funda "Pueblo Viejo" creado como estatuto libre español siguiendo dependiente del tercer Real de Minas del Carmelo y en 1583 se hace la fundación de San José de Tado donde se encontraba Pueblo Viejo.

Siglo XVII - Despliege de doctrineros por todo el río San Juan; para evangelizarlos.

Antes de 1688 con el régimen de las tenencias legisladas en Noanamá se hace un sinnúmero de concesiones para explotar el río San Juan.

Dentro de todo este movimiento Pueblo Viejo toma un crecimiento poblacional conciderable, sin poder decir que todo se crea apartir de esta época ya que él tiene población indígena desde antes concentrado por una gran cantida de población negra.

La gran riqueza auroplatinifera crea un rápido desarrollo de la región, especialmente la ruta Carmelo Andagueda, San Pablo y San Juan.

1841 sucedio un incendio que dividió el desarrollo de Tado en dos partes: la anterior era una época de rápido crecimiento y la posterior inicio grandes estragos y miserias, el terrorismo de las guerras civiles liberales y conservadoras.

El cimarronaje fue la respuesta de las comunidades negras al sistema eslavista.

Después de la abolición de la esclavitud se inició problemas que en principio pueden ser contradictorias, ya que en esa época comienza un proceso de desempleo, el esclavo sin herramientas,, sin tierras, sin ningún medio de producción, los negros de Tado se desplazan hacia Calí, Buga, Cartago.

DESCRIPCION:

Es un libro que muestra las condiciones del municipio con sus características, con la intención de dejar un testimonio de la cultura de Tado.

CONCLUSIONES:

Tado al igual que otros municipios del Chocó sufre las mismas condiciones y los mismos problemas que caracterizan al departamento.

TITULO: CONOZCA CONDOTO, EL CHOCO Y LA CUENCA DEL PACIFICO

AUTOR: Perea, Hinestroza, Fabio Teolindo.

AÑO-LUGAR: Colombia, Medellín 1990.

TEMATICA:

Monografía General del Municipio de Condoto.

CONTENIDO:

Condoto está localizado en el margen del río Condoto.

Universidad Tecnológica del Chocó
"Diego Luis Córdoba"
BIBLIOTECA

LIMITES:

Oriente: Departamento de Risaralda

Norte: Tado

Sur: San Jose del Palmar y Nóvita

Occidente: Itsmina

Extensión: 890 km

FACTORES FISICOS:

Clima: Calido-Humedo con una temperatura de 28°.

Altitud: 70 m.s.n.m.

800 mm de lluvia anual

Vegetación: Bosques y selvas.

Hidrografía: Olla: Condoto, Iró, Tajuaro, Opo.

Población:

En la comunidad condoteña, la población indígena que aun subsiste es la vaunana, y estan localizados en Miralindo (Alto Conoloto) " Viro-Viro", condoto y viravita estan localizadas en las cabeceras del río Iro.

CONTENIDO HISTORICO:

La busqueda de un mejoramiento en las condiciones de vida y colonización en la provincia de San Juan genero una migración de esclavistas payaneses. Siglo XVI hubo una penetración blanca al centro de atracción, San Francisco de Nóvita.

Los cimarrones organizan pequeñas y grandes fortalezas de guaduas denominadas palenques, para protegerse de los colonizadores.

El origen de muchos puebles choocanos, esta en que, en principio eran asientos mineros.

Se realizan concesiones mineras, en Cubi, San Pablo, Juntas de Tamaná, Santa Ana, Río Condoto, Talado; estas concesiones eran manejadas por las cajas reales de Cartago y Popayán.

1558 Luis Lozano su plan se organizó con sus hijos para encargarse de una explotación minera, a su entrada a la región , ya colonos e indígenas estaban organizados. A él se le debe:

-Continuación del exterminio de indigenas Iroé.
-Fortalecimeinto del sistema esclavista y aumento de la explotación de Oro.

Luis Lozano Scipión constituye varios campamentos entre esos Mandinga, Lombricero, Tus negros y Campoalegre.

1785 El campamento central denominado"Campo-alegre" alcanza a tener uñn alto nivel de organización. Luis Lozano establece un campamento allí mismo lo que hoy corresponde a la cabecera municipal 1938 se construye la catedral con detalles de arte barroco y bizantino.

DIVISION POLLITICA:

17 corregimientos:

Santa Rita de Iro.

Santa Ana

Santa Barbara

Opogodo

Viro Viro

Acoso

Corodo

Guacieno

Florinda

La Muriña

La Plavita

Mandinga

Tajuelo

Calle del Cedro

Consuelo de Andrapeda

El Paso

La Encharcazón

4 Inspecciones:

Jugualito

Hilaria

Aguacate

Guarapito

La población actual esta compuesta por nativo 3%, mestizos 1%, negros 96% y cada vez la población urbana aumenta y la rural disminuye.

Población Indígena:

1973 ----- 1.320
1985 ----- 380

EXPLOTACION MINERA

Es el 4° aluvión minero en el mundo, de productos de platino.

-Colonialista Estaba atado política y económicamente a una sociedad europea: fuerza de trabajo esclavista.

-Capitalista Revolución industrial existe un esclavismo proletariado

-1980 penetración abierta del imperialismo norteamericana, a través de la explotadora Compañía Mineros del Chocó.

Florecimiento Neoclolonial y el crecimiento indefinido de la pobreza absoluta.

Destrucción de la Flora y fauna

-**Etapa concesionaria** El ministerio de Minas y Energía realizó un sinúmero de concesiones a favor de consorcio nacional y extrangeros.

Proyecto comunitario: Creación de cooperativas mineras para la explotación minera sin previo permiso .

• Sector Agropecuario y recursos naturales: economía de subsistencia.

Equipamento Urbano

No existen ni parques, ni ninguna zona de recreación comunitaria. Iglesia, Plaza de mercado, Matadero

ACCESO AL DOCUMENTO:

Biblioteca de Congreso.

TITULO: EL ESTADO SOBERANO DEL CAUCA 1858-1885

AUTOR: ORTIZ ZAMBRANO, Hector

ENTIDAD PATROCINANTE: Tesis de Grado Maestria en Historia Universidad Externado de Colombia.

PALABRAS CLAVES: Historia General, historia política, historia regional.

DESCRIPCION:

Se trata de un bosquejo exploratorio y una descripción de los hechos y fenómenos socio-historicos que condicionaron la evolución y desarrollo del Estado Soberano del Cauca.

FUENTES

-Códigos de leyes y decretos expedidos por el Estado Soberano del Cauca.
-Diarios El Tiempo 1857-1782 y Diario Oficial 1859-1885.
-Memorias y Obras de la época.
-Bibliografía Histórica General sobre el campo de estudio.

CONTENIDO:

Describe el tipo de sociedad esclavista que se formó a el Cauca, el paso de la economía minera a la hacienda. El impacto que sobre esta estructura económica tuvieron las reformas de mediados de siglo y el paso de la sociedad caucana a un segundo plano.

ACCESO AL DOCUMENTO:

Archivo central del Cauca. Popayán 986.15
077

TITULO: INDICE MONOGRAFICO DE LOS MUNICIPIOS

AUTOR: SENADO DE LA REPUBLICA

AÑO-LUGAR: Colombia, Bogotá 1989

TEMATICA:

Reunir de manera sencilla los datos de los municipios de cada región; de tal forma que sea facil llegar a la información que se solicite en caso de consulta.

OBJETIVOS:

Informar al país de una forma confiable de los municipios que lo conforman; unificando toda la información existente de una maneja práctica dando la oportunidad a los colombianos de conocerlos.

CONTENIDO:

CHOCO.

Creado: 1947 como departamento.

Area: 46.530 Km2

Capital: Quibdó

Tiene: 19 municipios

121 Inspecciones

26 corregimientos

39 caserios

Quibdó

1654 Fundada por padres Jesuitas Francisco de Orta y Pedro Caceres con el nombre de Citara.

1690 Manuel Cañazales se instaló donde hoy existe la ciudad con numerosas tribus entre esas Quibdó la que hoy tomo el nombre

1702 Francisco Berro. San Francisco de Quibdo.

1825 Capital del departamento.

Comunicación por ríos- Gran población psícola

ACANDI

Lat. N° 31 long 077°1'

Altura 5m.

Clima: 28°C

1896 Se establece en territorios muy inundables (no Acandi).

1908 Crea el distrito de San Nicolás de Titumare. pero en el mismo año se crea el municipio de Acandí (rio de piedra).

Recuros: Forestales y Turismo.

Area: 1850 Km2

ALTO BANDO Y PIE DE PATO

Altura 8m s.n.m.

Clima: 28°C

Localización: margen izquierda del río baudó

Area: 2195 Km2

Altisima precipitación pluvial y numerosas corrientes de agua

Origen: Fue crado hace unos 20 años.

BOGADO

Altura: 90 msnm.

Clima: 28°C

Origen: 1780 fundación.

En 1857 por decición de la asamblea constituyente se aisignó el distrito de Bogado a la provincia del Atrato la ley 95 del 15 de dic. 1909 municipio.

Area: 979 km2

Accidentes ríos: Andáqueda, Azul y Colorado.

Recursos: Cacao, caña de azucar, maíz, oro, cobre, plata, platino.

BAHIA SOLANO-CIUDAD MUTIS

Altura: 5msnm

Clima: 28°C

Origen: 1935 Colonia agrícola

Area: 1150 km2

Accidentes Geograficos: Ríos Abega, Cupica, Chado.

Ec. Recursos: Agricolas, ganaderos, pesca.

BAJO BAUDO-PIZARRO

Altura: 12msnm

Clima: 28°C

Origen: No se conoce la fecha exacta de su fundación

1821 Se incorporo al canton del San Juan.

1898 La asamblea del estado del Cauca creo los dos municipios.

Area: 4.840 Km2

Ríos: Baudó, Catripe, Docamprado.

Recursos: Caucho, oro y pesca.

BOJAYA-BELLA-VISTA

Altura: 50 msnm

Clima: 28°C

CONDOTO

Altura: 70m.

Clima: 28°C

Origen: 1758 Con Luis Lozano Spión se establecio cerca para la explotación minera (Campoalegre: luego se traslada a la orilla del río Condoto.

1874 Firmada por Luis Agudelo, Sixto Rámirez.

1833 Creada como distrito, expedida por el municipio de Atrato.

Area: 1,017 Km2

Acc: Farallones de Citarta.

Río Atrato.

Economía: Comercio, agricultura, minas de oro y platino.

ITSMINA

Altura: 65 m.s.m.

Clima: 28°C

Origen: Fundada por Juan Nepomuceno Mosquera designado como funcionario en Boca de San Pablo el 8 de marzo de 1834.

La ley 5 de 1903, le cambio el nombre y la hizo capital de provincia de San Juan.

Area: Además del río San Juan, tiene una red hidrográfica abundante. El denominado itsmo de San Pablo es el que impide el enlace, Pacífico-Atlántico.

Economía: La producción agrícola es abundante, pesca y explotación forestal, riqueza oro, ganadería y comercio.

JURADO

Altura: 5msnm.

Clima: 28°C

Origen: Desde 1880 el caserio formaba parte de la juridicción de Quibdó. Creación como municipio en 1956.

Area: 992 Km2

Acc: Ríos Corinche, Antado, Jurado, Totumia.

Economía: pesca y explotación forestal.

LLORO

Altura: 69 msnm

Clima: 28°C

Origen: Desde 1880 el caserio formaba parte de la juridicción de Quibdó.
Creación como municipio en 1956.

Area: 905 Km2

Acc: Atrato, Andaqueda.

Economía: Oro y platino Transporte Fluvial.

NOVITA

Altura: 70 m.s.n.m.

Clima: 28°C

Origen:

Area: 1184 km2

Acc: Ríos Tamaná y el Cajón

NUQUI

Altura: 5 m.s.n.m.

Clima: 28°C.

Origen: 1917 se le asigna la categoria de municipio.

Area: 1956 km2.

Acc: Ríos Tamaná y el Cajón.

Economía: Agricultura, pesca, puerto cafetero del pacífico, aerea.

RIOSUCIO

Altura: 6 m.s.n.m.

Clima: 28°C

Area: 10373 km2

Acc: Domina la selva, abundan los ríos y las cienagas, río Atrato, Quintado, sucio.

Economía: Pesca, explotación de maderas.

SAN JOSE DEL PALMAR

Altura: 750 m.s.n.m.

Clima: 24°C

Origen: Creado por decreto en 1948

Area: 766 km2

SIPI

Altura: 80 m.s.n.m.

Clima: 28°C.

Origen: Fundado por Diego Martín de Avila en 1596 con el nombre de San Agustin de Avila desaparecio por las inundaciones y el ataque de los indígenas. Fue creado por ley en 1821.

Area: 1561 km2

Acc: Ríos Sipi, Cierrapatas, Chigarazo, Ordo.

Comunicación Fluvial.

TADO (8 corregimientos)

Altura: 90 m.s.n.m.

Clima: 28°C.

Origen: Un grupo de religiosos lo fundó en 1875.

Area: 878 km2.

Acc: San Juan, San Antonio, Pureto, Tadocito.

Economía: Oro.

Comunicación Fluvial.

UNGUIA (6 corregimientos)

Segregado del municipio de Acandí.

Origen: Alcanzo la condición de municipio por ordenaza 1979.

Area:

Acc. plano y bañado por el río Onguia.

Economía: los recurso pesqueros, flora y fauna.

Vía Aérea.

TITULO: CHOCO 500 AÑOS DE ESPERA.

AUTOR: GOMEZ, Perez Fernando

AÑO-LUGAR: Colombia, Medellín 1980

PUBLICACION: Lealon, Ernesto López A.

TEMATICA:

Descripción del proceso historico del departamento; y las implicaciones socio-económicas que los sucesos han tenido en el desarrollo del mismo.

OBJETIVOS:

Analizar los aspectos determinantes en el desarrollo del departamento para plantear inquietudes sobre las posiblilidades futuras del mismo.

CONTENIDO

1. Historia
2. Problemas
3. Posibilidades

1. Historia: En el desarrollo histórico del departamento del Chocó se parte del orden cronólogico de los acontecimientos de América.

-Población Indígena: Los grupos indígenas que habitaban la región son:

a. De la familia Caribe estaban los grupos:

-Choc6es que habitaban en las serramas del Baudó y en el pacífico- Los catios: habitaban en la holla del Atrato.

Los Noamanes: habitaban en la rivera del río San Juan.

Los Citares: zonas altas del rio Atrato donde actualmente esta hubicada Quibdó.

Los chibchas influyeron en la lengua.

Los Cunas habitaban en la región límite con Panamá

Los Dabaiba que significaba los subditos de la cueva y que compartian el culto a la Diosa de las Tormentas que a su vez tuvo importante atractivo durante la conquista.

Antes de que llegaran los españoles al Golfo de Uraba ya existia en el estuario del Atrato y a orillas del río Tanela, la ciudadela indigena "Darién" era el centro economico y de intercambio comercial de varias tribus, cuando llegaron allí los españoles en 1510 gobernaba el cacique Cemaco, cuya tribu ocupaba lo que hoy se conoce como municipio de Acandí; al expulsar los españoles a los indígenas le dieron el nombre de Santa Maria La Antigua, convirtiendose en un centro prospero de españoles.

Pero de los primeros reconocimientos del golfo de Urabá se menciona a Bastidas en 1502; Alonso de Ojeda fundó a San Sebastian de Uraba en lo que hoy se conoce como Necocli,

Ya comienza la conquista del Golfo y dentro de los personajes importantes está Vasco Nuñéz de Balboa quien en unión de Bachiller Martinez Fernandez Enciso parten en expedición y se encuentran con Pizarro que informa la destrucción de San Sebastian, continuan por el rio del Golfo (ATRATO) comenzando ya la explotación de las riquezas de la región.

-1564

Fueron creadas la presidencias de Quito y de Santafé en un principio Popayán depenidía de Quito y a su vez el Chocó.

Desde esta fecha existía el interés de descubrir el paso que unia los dos mares pero todos los intentos que se hicieron fueron en vano.

La tribu de los Noanames se resistia al yugo español, Melchor Vélasquez se ofrece a someter a esa tribu quien se le atribuye la fundación de Móvita en 1543 y por la misma época se funda a Toro y Sipi.

-1575

Se conoce el nombre de Chocó en documento oficial.

Se conoce las barbacoas como parte esencial del Chocó ya que identificaban el territorio en términos de vivienda ya que solo se encontraba en esa región.

La población negra comienzá a llegar al Chocó; lo hicieron con los descubridores de ese territorio: Robledo- Balboa.

Las minas del Chocó comienzan a ser explotadas en gran escala en 1654.

-1722-1727

Encontraron 3999 negros los cuales debieron ser vendidos en su mayoría en las provincias del Chocó. Pero desde periodos anteriores ya existia sublevaciones 1688 y en 1728 en Tado aparece otra.

Levantamientos Indígenas:

1659 Citará- Tatana: levantamiento por cobros indígenas diezmos.

1684: San Francisco de Atrato.

1688: Lloro

1719: Darién

1727: Darién

Se acomodaban todas las normas que mandaba el rey a los intereses de los conquistadores.

Jesuitas en el Chocó:

En estos pueblos llegan los Jesuítas: Charambira, Cuellar, Noanamá, Sipi, San Agustín, Citará, Tado.

Pero en 1687 se retiran para el Amazonas ya que a los dirigentes no les convenían que los indígenas pudierán tener influencia de ellos.

Ya comienza el desarrollo del territorio chocoano con la fundación de nuevas ciudades:

1677	Negua tenia 29 casa. San Francisco del Atrato 23 casas. Lloro 10 casas
1684	Se consolida lo que hoy se conoce como Lloro y San Francisco del Atrato se traslada a lo que hoy se conoce como a la boca del río Quibdó.
Siglo XVII	Los jesuitas, Francisco de Orta y Pedro Caceres fundaron ciudades como Citará lo que hoy se conoce como Quibdó consolidandose en el periodo de 1654-1690 con la llegada del minero Manuel Cañizales. Aparecen colonias escocesas que influyen en toda la región del Darién.

Siglo XVIII Existen hechos que trascienden como es castigar de pena de muerte a cualquier persona que intentara conectar los dos mares.

Aproximación a fundaciones.

1518	1524 Riosucio
1654	Lloro Negua Quibdó
1578	Bagado
1709	Nóvita es conciderada importante centro comercial.
1758	Condoto
1784	Itsmina

Oranización Política de la Colonia:

El primer nombre de la región fue la gobernación de San Juan y como primer gobernador efectivo fue Pascual de Andagoya.

Hasta 1687 El Chocó reunía cuatro provincias.

Paya: Las bocas de San Juan y tierras adyacentes de Norte a sur.

Noanamá: Que abarcaba toda la aprte media del rio San Juan y tierras adyacentes (Itsmina)

Citará: Que encerraba la provincia del Atrato partiendo por el sur por el arrastradero de San Pablo hasta el bajo Atrato.

Tamaná: Que muy posiblemente se extendía por el territorio antioqueño.

Después 1687 se modifica su organización política creandose las tenencias de Nóvita, Citará y Baudó.

1728 Chocó fue separada de Popayán siendo nombrado comoo primer gobernador Francisco Ibero.

Durante toda la colonia la ciudad sede el gobierno. fue Nóvita fienal de este periodo. Existían 15 provincias.

Independencia.

Se fortalece Murri como centro de Protección del Chocó.

Ya que su localización facilitaba el control de la zona, fue escogida por el capitan Acosta que habia sido encargado por Cancino (coronel) para la protección de esta zona.

1820 después de un recorrido que fue una proeza llega a fortalecer a Murri pero ya los realistas habian abandonado el lugar consolidandose como "El vigia del fuerte"

CRONOLOGIA HECHOS.

1819 Chocó dependia de Cundinamarca.

1831 Nueva Granada fue dividida en 15 provincias.

1857 Vuelve Chocó a Popayán. 33 circuitos electorales.

1842 Nóvita capital de Chocó.

1851 Quibdo Capital -abolición de la exclavitud.

Chocó estaba sujeto a la provincia del cCauca era por razones de transporte pero hay que tener en cuenta que estan igual de retirados que Bogotá.

Turbo- Chicorodó- Arboletes pasan a Antioquia 1905

SigloXX

1906 Chocó es intendencia pero con el problema que significa depender del Gobierno central y centralizar todo el poder en el intendente.

1921 Visita de Marco Fidel Suárez

1934 Lopez Pumarejo visita la región.

1935 Decreto fundación de la colonia agrícola de ciudad de Mutis . Carlos Villegas Echeverri director de la colonización.

1942 Los gobiernos de López y Santos habían invertido en Bahiz Solano $312.000 primer centro urbano con 1500 habitantes y 120 casa.

1946 Terminación carretera Bolivar-Quibdó.

1947 Creación del departamento del Chocó Diego Luis Córdoba.

1961 Se efectua en el gobierno de Alberto LLeras Camargo "Plan de Fomento regional para el Chocó 1959-1968.

1968 Fue creada CODECHOCO Carlos Lleras Restrepo.
Creada la Universidad del Chocó.

PROBLEMAS

Medio Fisico

La forma en que se han referido al Chocó, ha causado un inmenso mal al departamento del Choco "La ruina del Universo" exhibe un patetismo desbordado que hace de Chocó un departamento misterioso.

Hay razones que afectan al bienestar de los seres humanos "El organismo humano no puede superar por simismo una carga de calor y humedad asociados, linda en los límites de la resisencia humana"

Problema Ecológico:

El 60% de la tala en el país corresponde a Chocó.

Explotación irracional de los recursos pesqueros del departamento.

La mineria ha causado problemas ecológicos en especial por la explotación con las dragas.

Problema Racial

Básicamente la población del Chocó, la mayoría es negra o índigena; Lo que muchos habitantes del departamento atribuyen su discriminación.

El problema Indígena es aún mayor por razones que vienen desde la conquista, puesto que ha ellos se les han atribuido características violentas que muchas veces justifican su no participación dentro de la comunidad; caracterizándose por su reducción ya sea por muerte o por que sus grupos se han ido desintegrando.

POBLACION

Problema básico de escasa población ha traído consecuencias que se reflejan en:

1. Político: reducido número de votantes.
2. El económico: comercio e industrias reducidos en un mínimo.
3. Emigración ejm: entre 1951-1964 emigraron 20.000 chocuanos.

4. Al ubicase la población a las orillas de los ríos sobre el estrecho margen fluvial (10 a 50 m) limita el crecimiento de la población, además el rio se conviere en el único vinculo con el resto del departamento.

VIAS DE COMUNICACION:

Rios: siendo el único medio de transporte posible para comunicar al Chocó, sigue siendo un medio desarrollado con los mínimos de recursos.

Carreteras: en carreteras, Chocó ocupa el último puesto en desarrollo en Colombia.

Transporte aereo: se convirte así en el único medio de relación con el resto del país; sin ser un medio totalmente desarrollado.

INSUFICIENCIA FISCAL

En relación con el presupuesto Chocuano se tiene que es 80 veces menor que el presupuesto Antioqueño.

FALLAS ADMINISTRATIVAS Y POLITICAS:

La mitad del presupuesto chocoana lo dedican a remuneraciones de trabajo.

CONDICIONES DE VIDA INFRAHUMANAS.

-Mortalidad y morbilidad. En el país la tasa de mortalidad global es de 9.4%, en Chocó es de 14%, en Colombia la mortalidad infantil de 78% en el Chocó es del 93.3%.

-Desnutrición

-Servicios de Salud

-Vivienda en un 80% esas viviendas carecen de servicios sociales.

-Servicios públicos: todas las cabeceras municipales a excepción de Quibdó carecen de servicios.

MINERIA

Lo que puede significar desarrollo para el departamento, ha causado es desconsuelo puesto que todos los explotadores han sacado sus riquezas para invertir la fuera del departamento.

ECONOMIA

Se resume en situaciones similares a regiones marginadas del país.

Se han puesto muchas esperanzas en la posición del departamento con relación a sus dos océanos, pero por circunstancias para muchos clara, ellos solo ven que es un problema de desición.

DESCRIPCION

Texto que de manera anecdótica cuenta la historia del departamento, haciendo énfasis en algunas circunastancias que han cambiado o afectado el desarrollo normal de una región rica pero que por causas ambientales y hechos muchas veces relacionados con el poder y el manejo del mismo hacen este un departamento dependiente 100% de regiones ajenas a su realidad.

CONCLUSION

El Chocó es una región que merece un tratamiento especial respecto a sus recursos ecónomicos, naturales y humanos, puesto que tienen características propias que no pueden ser solucionados por decisiones fuera del conocimiento real de su origen.

TITULO: HISTORIA DE LA GOBERNACION DE POPAYAN

AUTOR: ARROYO, Jaime

AÑO-LUGAR: Colombia, Bogotá 1955

- Publicación del ministerio de educación nacional, bajo la dirección de la Revista Bolivar.

TEMATICA:

- investigación y análisis de acontecimientos históricos, vistos desde un campo poético y desccriptivo tanto de los acontecimientos como del paisaje de la región mencionada.

OBJETIVO:

- Mostrar el desarrollo de una cultura política y social en un territorio que determinó por sus características físicas la conformación de poblados y el desarrollo de las mismas marcados por la aceptación del aborigen.

CONTENIDO:

- Primeras Colonias de las Antillas.
- Fundación de Panamá.
- Recorridos para el Perú.

- Descubrimiento y conquista del Perú.

- Conquistas y contados con los indígenas que facilitan el desarrollo de algunas regiones.

- Quito.

- Importancia de Belarcazar como descubridor y fundador de poblaciones.

- Origen de la fábula del dorado.

- Inicio de la gobernación de Popayán.

- Entrada de Gómez Hernandez al Chocó.

- Dentro de las experiencias que el autor, considera esenciales dentro del descubrimiento estan las siguientes; en el proceso de conquista está:

  - Belarcazar en su afán de conquista ordena a Añasco a visitar los pastos y tener noticias del dorado, no siendo así logra encontrar una región fértil entre las dos ramas de la cordillera: abundante en oro y cuya parte principal obedecia a dos señores llamados Popayán y Calambaz.

  - 1535 Ampudia sale de Quito y encuentran un territorio que entonces habitaban "Los Sebondoyes" bañada por un río Mayo y fundaron un pueblo llamado "La Cruz (Valle del Patia) se va Ampudia que sintetiza lo visto en esa región como" La región esta habitada por los caníbales Patias y Bojoeos.

  - Los Pubenses habitaban la mayor parte del valle de Popayán; los pueblos acabados en "bio"eim:chiribio, Pusambio".

  - Las tierras del Cauca terminan hoy en el río Mira, limita con el Ecuador quedaron en su estado primitivo hasta principios del siglo XVII.

- Vegetación: especisimas selvas, ancha capa de tierra vegetal, blanda. "La providencia quizo rodear de obstáculos al pais más rico".

- Se entendía a Chocó como una gran joya ; las numerosas y valiosas tribus que habitaban este país entre el baudó y los balles de San Juan hicieron abandonar al varios pueblos que comenzaron a poblar el Valle del Cauca.

- Siglo XVII los jesuitas tomaron a su cargo evangelizar estas tribus; en 32 años de trabajo lograron estos fundar algunos pueblos entre estos a Citará hoy Quibdó (30.000 indígenas cristianos). Pero cuando comenzaron a conocer la riqueza del departamento; los jesuitas tuvieron huir al Amazonas desapareciendo así todos los pueblos fundados hasta ahora; los indígenas se negaron a trabajar en las minas por lo que se tuvo que traer mucha población esclava negra.

DESCRIPCION:

Es un texto, descriptivo principalmente de todas las condiciones naturales en especial de toda la región del Cauca; y de las condiciones físicas principalmente que condicionaron el desarrollo de la provincia del Cauca.

CONCLUSION:

Concientizarse de las condiciones naturales de la región que marcaron todo el proceso de conquista; y condiciones que aparentemente pueden parecer difíciles pero no se tiene en cuenta que realmente marcaron el proceso de **colonización**.

TITULO: HISTORIA DOCUMENTAL DEL CHOCO

AUTOR: ORTEGA RICAURTE, Enrique

AÑO-LUGAR: Colombia, 1954

PUBLICACION: Ed. Kelly

DESCRIPCION:

- Recopilación de los documentos existentes, con respecto a la historia del Chocó; desde el punto de vista administrativo y político.

- Conformar la historia del Chocó con todos los documentos en los cuales se daban los permisos y ordenes para el desarrollo del proceso de poblamiento del departamento.

CONTENIDO:

- Comentario:

Nombre por los indios chocoes.

- Región, límites.

Desde el puerto de Buenaventura, el mar del sur y ciudad de Cali, corriendo al septentrión hasta el mar Océano Indico en la costa que de Urabá Acla 250 lenguas y por su latitud; desde la ciudad de Anserma y riveras del río Cauca, al poniente 150 lenguas tienen por aledañas de esta gobernación lo que hay desde el puerto de Buenaventura hasta, los términos de Santa Fé de Antioquia y su gobernación y lo que hay desde dicho mar océano desde rio Ziuzí. Urabá y Acla, hasta el sitio que tuvo la

Antigua del Darién y atravesando el mar del sur, que se llama golfo de San Miguel por la costa arriba hasta el dicho puerto de buenaventura.

- 1605

Diego de Almagro llega a Puerto Quemado, se describe un río Chocó que corre de oriente a occidente y entra al mar del sur quince lenguas de Buenaventura, el capitan Crístobal Quintero, con un barco pequeño descubriese desde el puerto de Buenaventura hasta la entrada del río choco y Noanama.

- 1710

Titulo de maestre de campo de las provincias de Choco, Nóvita y Noanama, a don Domingo Carvajal y Bernardo de Quiros.

La provincia del Citará se extiende de norte a sur por todo el curso de río Atrato y demés que desaguan en el, de su boca en el golfo del Darién, hasta su nacimiento en la quebrada de Irachorra.

La provincia del Nóvita se extiende por las orillas del río San San juan , al que pasa desde Atrato y Qubdó con solo medio día de camino de tierra llamada el arrastradero de San Pablo.

No existia otra tierra firme sobre las orillas del río Atrato que la Loma de las Pulgas, se encarga al ingeniero Donoso de hacer el reconocimiento para estudiar la posibilidad de fundar un puerto en dicha región; se descubren varios ríos entre esos Quibdó que es el último navegable de la región.

La provincia del Citará es extremadamente fértil, pero las crecientes del río utilizan gran parte de esta , estas orillas estan cubiertas de árboles de poca solidez, el bálsamo carivo- mangle y termentianos.

Al río Atrato se le comunican aguas de otros varios ríos, hay ríos muy fértiles puesto que se da todo lo que se siembra y son abundantes en pescado:

- Población:

La población esta muy poco fomentadas en las provincias de Citará: sólo hay 7630 personas y en Nóvita 7024 personas "Para fomentar la población hay que crear los mecanismos para quitar los indios de los pueblos" estos indios, huyéndose de los pueblos, se esconden por las quebradas de los ríos, formando pequeñas poblaciones como es el caso de Lloró. Definen a los rios del Chocó como "dóciles o simples"

El pueblo de Murri fue fundado por Alonso de Cordoba en 1728.

Bevará, esta en el río de este nombre.
Beté, esta en el río de este nombre.

- Gobierno Político:

Estas provincias esntan organizadas por.

1. Gobernador político.

2. Comandante General de Armas.

En las capitales Quidó y Nóvita existen tenientes que son a la vez oficiales reales y corregidores, todos los demás pueblos tienen corregidores.

DESCRIPCION:

Es un libro que recopila todos los datos pertinentes a una época de la historia del Choco siglo XVIII.

CONCLUSION:

Los procesos de conquista, estuvieron marcados por ordenanzas y cédulas que muchas veces estaban negando las condiciones reales del territoria del Choco, esto es

normal dentro del proceso en toda América, pero el caso particular muestra los problemas y adversidades de los mismos.

ACCESO AL DOCUMENTO:

Biblioteca Nacional.

TITULO: HISTORIA DOCUMENTAL DEL CHOCO

AUTOR: Publicaciones del departamento de bibliotecas y archivos nacinales.

PUBLICACION: Historia documental del Chocó, Editorial Kelly, Bogotá 1954.

ENTIDAD PATROCINANTE: Ministerio de Educación Nacional

PALABRAS CLAVES: Provincia del Chocó, Real Audiencia, Evangelización, Gobernación, Pacificación, Chancillería, Río Atrato, Minas de Oro, Comercio.

DESCRIPCION:

El libro representa la recopilación de valiosos documentos de archivos, en los cuales se aprecia claramente el tipo de instituciones coloniales que prevalecieron por parte de España y cómo éstas instituciones ejercían un control administrativo y una relación directa con las provincias en las cuales tenían área de influencia, como es el caso de la provincia del Chocó.

FUENTES:

Archivo Nacional de Colombia.

CONTENIDO:

La obra consta de la transcripción de algunos documentos de archivo del siglo XVI, XVII y XVIII relacionados con el Chocó.

1. Real cédula de Fernando V, el Católico, fachada en Burgos el 10 de Julio de 1515, por la cual se concede privilegio de armas a la ciudad de Santa María Antigua del Darién, fundada en el territorio chocoano.

2. Fracaso de la expedición al Chocó del Capitan... en su organización año de 1553.

3. Real cédula de Felipe II... sobre el descubrimiento y poblazón de la provincia del Chocó, Madrid. Febrero 24 de 1572.

4. Capitulacion entre la audiencia. . . sobre el descubrimiento y poblazón de dicha provincia, Abril 20 de 1575.

5. Comisión de don Jerónimo de Silva. . . para la pacificación de la provincia de los Chancos, poblazón y evangelización de las del Chocó y Dabaiba, Octubre 15 de 1572.

6. Solicitud del capitán. . . se le encomienda la gobernación de las provincias del Chocó, cosas que ofrece hacer en servicio de su majestad, julio 14 de 1574.

7. Capitulación del Capitán. . . pacificación y población de las provincias del Chocó, Chancos y otras a ellas comarcanas. Abril 16 de 1576.

8. Relación de las inapreciación riquezas de las provincias del Chocó. . . Santa Fé, 6 de julio de 1605.

9. Información fecha sobre el descubrimiento de las Indias y provincia del Chocó....Real Audiencia año de 1608.

10. Descripción del río Atrato y sus afluentes, Julio 1669.

11. Instrucción del descubrimiento y pacificación de la provincia del Chocó. . .Enero 31 de 1671.

12. Real Cédula, fechada en Madrid el 18 de julio de 1679, sobre la reducción y pacificación...de los indios del Chocó, confiada a religiosos de la orden de San Francisco.

13. Pacificación de la provincia de Citará...Julio 12 de 1688.

14. Informe del Sargento Mayor...Sobre la fundación y reedificación del pueblo de Bebará... Noviembre de 1695.

15. Título de Maestre de Campo de las provincias del Chocó... Octubre de 1710.

16. Aprobación de la visita al Chocó...Febrero 4 de 1724.

17. Segrégase de la gobernación de Popayán la provincia del Chocó y se erige a un gobierno independiente...septiembre 28 de 1726.

18. Real Cédula fechada en Sevilla el 22 de Enero de 1730, por la cual se fomenta la explotación de los ricos y abundantes mineales de la provincia del Chocó...

19. Diligenicas para que se declare libre en la provincia de Citará la conducción de avíos por el arrastradero de San Juan, año de 1757.

20. Nombramiento de don Luis... como gobernador interino de las provincias del Chocó... Abril 23 de 1761.

21. Real Cédula fechada en Arajuez el 5 de junio de 1774, sobre la conveniencia de prohibir a los extranjeros la libre navegación y comercio por el río Atrato.

22. Relación del Chocó; o de las provincias de Citará y Novita... Nov. 15 de 1780.

23. Título de gobernador político y militar de las provincias del Chocó...año de 1791.

24. El gobernador del Chocó... superior despacho para hacer libre el camino del arrastradero de San Juan... Mayo 1- de 1792.

25. Don... toma posesión del cargo de gobernador del Chocó... 24 de Abril de 1801.

Además de los anteriores epígrafes el libro hace una presentación de fotografías del siglo XX tomadas por Riechel-Dolmatoff en las cuales se aprecian paisajes del Chocó, la explotación de minerales e Indígenas.

Finalmente se hace una publicación de mapas antiguos relacionados con la provincia del Chocó y el río Atrato de los siglos XVIII y XIX.

CONCLUSIONES:

A pesar de transcribirse un material nétamente colonial y escrito desde el punto de vista de los españoles la obra:

-Suministra datos importantes sobre fundación de poblaciones.
-Desarrollo del proceso de evangelización.
-Administración colonial.
-Explotación de minerales.
-Sometimiento de indígenas.

ACCESO AL DOCUMENTO:

Biblioteca del Instituto Colombiano de Antropología ICAN
#Topográfico 000084
B

TITULO: DEPARTAMENTO DEL CHOCO

AUTOR: VALOIS, Daniel - 1945

DESCRIPCION:

Colombia ignora al Chocó a cabalidad, las aportaciones esenciales de ese pueblo recondito y lejano, aquella región de gran valor y poco conocimiento, por parte nuestra.

El problema del Chocó puede enunciarse así: Una región muy distinta del país en general y con una fisionomía social peculiarisíma, padece en su evolución espiritual y matrial, un retraso de mas de medio siglo con relación al resto del país. Siendo esto aún más desconcertante, cuanto que el Chocó cota circundado por los mares y además por los tres departamentos de mayor desarrollo industrial y demográfico. Región inmensamente rica, está poblada por los colombianos más pobres surcada de ríos no hay sistema de transporte.

Marcha hoy a la caza del progreso nacional y siendo esta la época española el principio, porque allí tuvo su asiento la primera arquidiocesis del continente y sus itsmos fueron durante toda la colonia, traficados por un intenso comercio intercontinental.

Autorizadas opiniones sostienen además la tesis de que todas las razas caribes que poblaban las costas colombianas del Atlántico nacieron de la tribu Cuna-cuna, radicada en las tierras del noreste Chocóano.

Como conclusión a esta reseña histórica, el Chocó vino formandose a raíz de la explotación minera, viajes etc, pero toda su riqueza y ubicación no compensa con el

deterioro exagerado en el que se encuentra. Donde sus aldeas y comunicaciones carecen de necesidades básicas haciendo insuficiente para el tipo de vida, la formación de su infraestructura.

TITULO: HISTORIA DE ANTIOQUIA Y DEL CHOCO

AUTOR: CASTELLANOS, Juan de

PUBLICACION: Historia de Antioquía y del Chocó, Editorial ABC 1942.

ENTIDAD PATROCINANTE: Ministerio de Educación Colombiana

PALABRAS CLAVES: Capitán, Dios, Descubrimiento, Rancho, Balsa, Indios, Bárbaro, Guera, Salvajes, Gobernador.

DESCRIPCION:

Se trata de una crónica del siglo XV en donde relata la manera como el conquistador Melchor Velasquez se adentra en el territorio de la gobernación del Chocó.

FUENTES:

-Crónica de Indias.

CONTENIDO:

1. Relación breve de las tierras de la gobernación del Chocó y cosas en ella acontecidas, desde el tiempo en que entró en ella el Capitán Gómez Fernandez, hasta que le fué dado el gobierno y conquista a Melchor Velazquez.

2. Se relata como por muerte de Gómez Fernandez se proveyó la gobernación del Chocó a Melchor Velasquez y las entradas que hizo.

CONCLUSIONES:

Mediante la lectura de la crónica se resalta lo siguiente:

- Es apreciable la situación de violencia y conflicto que acompaño la conquista española.

- El medio hostil al cual se enfretaron los españoles.

- Las crónicas también describen las hazañas de los conquistadores (según los autores ésto és muy importante para el español).

ACCESO AL DOCUMENTO:

Biblioteca del Instituto Colombiano de Antropología ICAN
*Topográfico 986.2
c177

TITULO: EL CHOCO: RELACIONES DE VIAJE REFERENTES A ESTA REGION DE COLOMBIA.

AUTOR: ALVAREZ LLERAS, Jorge

PUBLICACION: Boletín de la Sociedad Geográfica de Colombia vol 2 #1., Bogotá 1935.

UNIDAD PATROCINANTE: Academia de ciencias geográficas.

PALABRAS CLAVES: Etnografía, colonización, San Sebastian de Urabá, Santa María la Antigua del Darién, comercio, navegación, veregueadores o lavadores de oro, explotación de oro y platino.

DESCRIPCION:

En el presente artículo se realiza una etnografía e historia del Chocó abarcando períodos comprendidos desde la conquista hasta la explotación mineral llevada a cabo por compañías extranjeras.

FUENTES:

Documentación fotográfica, revisión bibliográfica especialmente de primeros viajeros como Humboldt y de diferentes autores españoles de la época colonial.

CONTENIDO:

1. Generalidades sobre el Chocó.

1.2 Descripción del Chocó como región lluviosa y húmeda.

2. Reseña histórica y étnografica sobre el Chocó.

CONCLUSIONES:

Entre los datos históricos sobre el Chocó sumisnistrados por el autor podemos mencionar:

- Que bajo la administración española se crearón poblaciones florecientes como:

  Nóvita, Noenamá, Sipí, Viró-viró, Iloró, Carjón, San Pablo, Tadó, bebará, Juntas de Tamaná, etc.

- Desde época colonial se explotaba el oro en los ríos San Juan, Atrato, El Certegui, El Quito, El Andagueda, Cabí, Ingará, Condoto, Cajón, Opogodó.

- También se iniciaba una campaña en pro de la explotación del platino.

- Existía un antiguo comercio por los ríos navegables.

- Existían las leyes saludables que protegían al negro y al indígena.

ACCESO AL DOCUMENTO:

Hemeroteca del Instituto geográfico Agustín Codazzi IGAC.

TITULO: EL CHOCO: RELACIONES DE YIAJE REFERENTES A ESTA REGION DE COLOMBIA.

AUTOR: ALVAREZ LLERAS, Jorge

PUBLICACION: Boletín de la Sociedad Geográfica de Colombia vol 2 2 3 ., Bogotá 1935.

UNIDAD PATROCINANTE: Academia de ciencias geográficas.

PALABRAS CLAVES: Compañías extranjeras, aluvión, draga.

DESCRIPCION:

El artículo presenta importantes datos históricos acerca de la exploración del platino en el Chocó, describiendo a la localidad de Opogodó como el eje y centro de esta explotación rodeada por los ríos Condoto Opogodó, Iro, Cajones (parte Norte del Río San Juan).

FUENTES:

- Documentación fotográfica.
- Observaciones directas del autor

CONTENIDO:

El artículo hace una presentación del trabajo de la compañías extranjeras explotadoras del platino; El caso de la Chocó- Pacífico.

1. Explotación minera en el Chocó.

1.2 Trabajo de la dragas.

2. Compañías extranjeras.

2.1 Penetración de compañías en zonas inhóspitas.

2.2 Manejo jurídico de las compañías.

3. Condiciones humanas de los trabajadores nativos.

4. Descripción geológica.

4.1 Formación de aluviones.

5. Vías de comunicación en el Chocó

5.1 Ríos Navegables.

CONCLUSIONES:

- Por medio de la explotación minera se empieza a dar origen y desarrollo a poblaciones como Condoto y Opogodó.

- Las compañías extranjeras que explotan el material mineral han adquirido grandes propiedades de tierra y la explotación rudimentaria nativa es débil para competir con éstas.

- No hay presencia del gobierno en cuanto a la planificación y ejecución de vías de comunicación para ésta región.

ACCESO AL DOCUMENTO:

Hemeroteca del Instituto Geográfico Agustín Codazzi IGAC.

Universidad Tecnológica del Chocó
"Diego Luis Córdoba"
BIBLIOTECA

TITULO: EL CHOCO RELACIONES DE VIAJE

AUTOR: ALVAREZ LLERAS, Jorge

PUBLICACION: Boletín de la Sociedad Geográfica de Colombia, vol 2 #3, Bogotá 1935

UNIDAD PATROCINANTE: Academia de Ciencias Geográficas.

PALABRAS CLAVES: Humedad, Comisión ténica.

DESCRIPCION:

Este artículo presenta los resultados de observaciones geográficas llevadas a cabo por medio de viajes ehchos por el autor a lo largo de la región del Chocó, en estos viajes el autor trata de comprobar datos publicados por otros viajeros, especialmente geógrafos extranjeros.

FUENTES:

Observaciones directas, trabajo de campo, observaciones metoorológica.

CONTENIDO:

El artículo consta de:

1. Geografía Física del Chocó

2. Canales Interoceánicos y Comunicaciones con el Cauca.

CONCLUSIONES:

- El artículo se concentra básicamente en datos de tipo geográfico.

ACCESO AL DOCUMENTO:

Hemeroteca del Instituto Geográfico Agustín Codazzi IGAC.

TITULO: CHOCO NOCIONES DE GEOGRAFIA E HISTORIA

AUTOR: CORDOBA, Francisco

PUBLICACION: Biblioteca Instituto Agustín Codazzi- 1933

CHOCO NOCIONES DE GEOGRAFIA E HISTORIA

1906 fue segregado del antigüo Departamento del Cauca para formar aparte de Intendencia Nacional del Chocó.

1908 Nombra como departamento un años más tarde regresa como intendencia Nacional.

INDIGENAS: Conquistadores encontraron una raza indígena originaria probablemente de Asia. Hubo luchas continuas y diferentes casos que determinaron la extinsión de la raza.

1879- 12.000 indígenas.

Las tribus indigenas pertenecen a la raza caribe procedentes del Mar del Sur que penetron al territorio por el Golfo de Urabá y se extendió hacia el sur ocupando -la Cunas- Cunacunas -y Urabaes, las costas del golfo, los noamanaes, la hoja del San Juan, los Charaes, la del Atrato y los baudoes o Chocóes del baudó y las del Pacífico.

Situación Geográfica. Chocó región comprendida en el ángulo noreste de la américa del sur llamada antiguamnete alto o viejo Chocó. Abarca las cuencas Hidrógraficas de los rios Atrato, San Juan y Baudó. Sus límites alterados tienen poco o más o menos una superficie de 74.800 Km2 563 long. 134 de ancho , 275 de costas Atlánticas y 620 de costas Pacíficas. En épocas geológicas probablemente el Oceáno Atlántico ocupaba las cuencas del Atrato y San Juan hasta cuando se efectuó el alzamiento de la cordillera de Baudó, formándose un gran golfo del que solo queda el de Urabá.

LIMITES

Norte: Golfo de Urabá y una parte del mar de las Antillas.

Noroeste: Desde el cabo tiburon a las cabeceras de Rio la Miel., cerro Gandí. sierras de Chugargun y Malí.

Sur: Departamento del Valle

Este: Departamentos Valle, Caldas, Antioquia

Oeste: Océano Pacífico.

Dos mares bañan al Chocó- Atlantico (Norte) y Pacífico (oeste).

En 1906 fue segregado del antiguo departamento del Cauca para formar aparte como Intendencia Nacional del Chocó. El río Atrato pasó a ser del departamento de Antioquia por decreto.

En 1908 duro escasamente como Departamento en un tiempo de un año de ahí deja este título y pasa a ser intendencia nacional.

INDIGENAS

Conquistadores encontraron una raza indigena originaria probablemente de Asia. Las luchas continuas y diferentes causas determinaron la extinción de esta raza. 1879-1200 indígenas.

Las tribus indígenas pertenecen a la raza caribe procedentes del mar del sur penetraton el territorio por el Golfo de Urabá y se extendió hacia el sur ocupando las cunas-culnacunas y urabaes, La costa del golfo, los Noanamaes, la hoya del San Juan, los citares, la del Atrato y los Baudoes o Chocóes del Baudó y la Costa del Pacífico.

SITUACION GEOGRAFICA.

Chocó región comprendida en el ángulo noroeste de la America del sur, llamada antiguamente Alto o Viejo Chocó. Abarca las cuencas hidrográficas de los Rios Atrato, San Juan y Baudó. Sus limites naturales alterados ultimamente tienen poco o mas o menos una superficie de 74.800 Km2 563 log. 134 de ancho 275 de costas Atlánticas y 62 0 de costas Pacíficas.

En épocas geológicas anteriores probablemente el Océano Atlántico ocupaba las cuencas del Atrato y San Juan hasta cuando se efectuó el alzamiento de las cordilleras de Baudó, formandose un Gran Golfo, del que solo queda el de Urabá.

Se menciona el poder judicial, municipal , gobierno eclesiastico, industria, comercio, religion e idiomas . De la region se puede decir que predomina la relligión católica apostólica romana. En cuanto a idiomas amrca el castellano claro está conservando sus diversos dialectos aunque ya bastante adulterados. Hay que tener en cuenta la información de todos estos datos es extraído de un documento del año 33, por lo tanto cuando digo lo adulterado ya no pueda que ocurra así, sino que podemos decir hoy puede estar pedido. Otro tema importante del documento en cuanto a lo referente

a producciones naturales por su ubicación de la región del Pacífico

Región bañada por dos mares Atlántico- Norte y Pacífico o este además, golfos, bahías, islas, peninsulas, caos cienegas, cascadas, salinas- puertos, aguas termales itmos. Vías Fluviales- todos los ríos que riegen el territorio constituyen vías seguras. El río Atrato. andaqueda, quito, Monquedó, egúa, Bebará, Rio Sucio y más. El río Atrato según historiadores aseguran que el primor nombre que le dieron los Españoles a este rio principal fue el de San Juan.

DIVISION POLITICA

La Intendencia del Chocó se divide paraa su administración pública en dos provincias a saber Atrato Capital Quibdó- San Juan Capital Itsmina.

TITULO: ESTUDIO DE LA COSTA COLOMBIANA DEL PACIFICO.

AUTOR: MERIZALDE, Bernardo del Carmen

PUBLICACION: Imprenta del Estado Mayor General Bogotá 1921

UNIDAD PATROCINANTE: Arzobispado de Bogotá.

PALABRAS CLAVES: Evangelización, misiones, funda-ción de poblaciones.

DESCRIPCION:

El libro representa un documento histórico acerca de la costa del Pacífico y de otras regiones del país, el documento está escrito desde el punto de vista de la actividad misionera, resaltando especialmente su presencia e influencia en la formación de la sociedad de la costa pacífica.

FUENTES:

Laa mayoría de fuentes provienen de documentos escritos por diferentes religiosos, en su mayoría pertenecientes a la comunidad de los padres Agustinos Recoletos, también se utilizan documentos inéditos comoo monografías y compendios de historia.

CONTENIDO:

El libro está compuesto por diversos capítulos respetando un orden cronológico; y geográfico.

1. Arribo de misiones a la Filipinas

1.1. Primera misión de Agustinos recoletos.

2. Fundación del convento de los Agustinos en Panamá.

3. Llegada de los Agustinos a Colombia

3.1 Misiones en la región del Darién.

4. Descripción de la vida de los padres Agustinos pioneros en Colombia.

5. Generalidades de la Costa Pacífica.

5.1 Costa de la Gorgona.

5.2 Golfo del Chocó.

5.3 Informes sobre el ferrocarril de Pasto al Pacífico.

6. Presencia misionera a lo largo y ancho de la hidrografía Pacífica.

6.1 Río Naya, Río Micay y el valle de San Juan.

6.2 Río de Saija, río Patía y descripción de comunidades indígenas

6.3 Río Timbiquí y presencia de compañías francesas en la explotación de oro.

6.4 Río de Guapí.

6.5 Isla de Gorgona

6.6 El río de Tapaje

7 Descripciones fitológicas, etnográficas y geológicas de la Costa Pacífica.

7.1 Poesía popular y colección de cantares de los indígenas.

8. Fundación de misiones

8.1 Barbacoas.

8.2 Síntesis de la labor de las misiones.

CONCLUSIONES:

A través de éste libro se puede apreciar claramente la gran influencia ejercida por la acción misionera en la historia de la costa Pacífica abarcando desde el período de finales del siglo XVII hasta las primeras décadas del siglo XX.

ACCESO AL DOCUMENTO:

Biblioteca Luis Angel Arango 986.2

M 37 E

TITULO: EXPLORACION EN EL ALTO CHOCO

AUTOR: BRISSON, Jorge

LUGAR: QUIBDO 16 de julio de 1893

DESCRIPCION:

La exploración del Chocó duró 150 días, en las cuales ocuparon 80 campamentos, casi todos en la selva virgen recorriendo 80 lenguas por tierra y 25 por agua, de donde hay un y medio kilómetros al día.

La expedición dirigida por Brisson recorrió principalmente una zona de 16 leguas de sur a norte, por otras tantas de este a oeste, cruzó 3 veces la cordillera del Chocó entre Apía y Bolívar y determinó 3 hoyas importantes, como son las del Alto Atrato, la del Andagúeda y la del Alto San Juan, geográficamente los resultados adquiridos tienen un gran valor: va que los mapas construidos por Brisson sirvieron para corregir los primeros hechos por el Agustín Codazzi.

Entre Bolívar y los Andes la cordillera va de sur a norte y su ocaso forman una gran cuenca en donde nace el río grande y el Atrato; la cordillera entre Apía y la latitud norte de 5 grado, 30 minutos, es aquí donde se forman las cuencas del Andagueda y el alto San Juan, que geográficamente pertenece a la misma cuenca.

De lo dicho se desprende, cuan compleja evolución geológica de estas regiones, es de notarse que Brisson da por Codazzi, cual es su duda verdad, porque la rápidez de la

corriente del Atrato no puede explicarse con altura tán exigua como la señalada por al comisión geográfica.

Después de lo dicho se presto atención al plano de Quibdó por cuanto este trabajo fué motivo de crítica.

El diario de la explotación del Alto Chocó habla muy en claro sobre el estado actual de eats rica y hermosa comarca. El provenir del Chocó esta íntimamente ligado al oro pero no han sabido explorar de la mejor manera.

EL RIO ANDAGUEDA

Su altura al nivel del río es de 230 metros.-

Trayecto recorrido 300 metros.

Su temperatura es de 25-29 grados.

La situación del Bagadó es muy ventajosa porque negocia y tráfica del lado este hasta el Cauca, por un camino de tierra que remonta el río San Juan hasta Chami, y tiene sus complicaciones con Arrayan y Apía, por agua en un día de vieja al Quibdó. Se ve que el Andagueda es un río que, aun que todavía poblado casi en gran parte por lo negras y sus partes altas por los indios. Es una fuente de riquezas no solo por el oro, sino también porque sus riveras son de la más ferraces que se puedan encontrar. También parece que las playas son más fértiles por la constitución misma de sus arenas, tiene un cultivo muy productivo. El andamio es muy positivo en cuanto a minería: es un manantial inagotable para quien lo sabe trabajar. Como vía tiene una navegación desarrollada, es un laso fácil entre el río Cauca y el Atrato.

QUIBDO

Altura barométrica: 102 metros (la altura dada por Codazzi es 54 metros)

Trayecto recorrido por agua es de 35 kilómetros.

Esta expedición, que duró 5 meses (Salimos del Carmen el día 10 de enero) y que costo una suma importante a particulares que en ella gastaron dinero, por escrito puramente emprendedor y por ideas de adelanto patriotico, no ha tenido por objeto único el descubrimiento de minas.

"Id al Chocó, jovenes inteligentes y llenos de salud: La fortuna no quiere a los timidos: sonrie a los atrevidos, y bate sus doradas alas sobre los progresistas y los valientes".

TITULO: DOCUMENTOS PARA LA HISTORIA CHOCOANA

AUTOR: RECOPILACION ANONIMA

PUBLICACION: Publicación anónima sin editorial.

ENTIDAD PATROCINANTE: Anónima

PALABRAS CLAVES: Emancipación, Independencia, conquistadores, cronología, cronistas.

DESCRIPCION:

Se trata de una recopilación documental. Esta hecha desordenadamente pero de todas maneras se puede utilizar su clasificación para extraer datos históricos que comprenden períodos históricos desde la conquista hasta el siglo XVII.

FUENTES:

- Revisión de documentos de archivo, y

- Fuentes secundarias escritas durante las primeras décadas del siglo XX.

CONTENIDO:

El libro se encuentra muy bien empastado y consta de transcripciones anónimas sobre importantes datos y documentos del chocó, especialmente del período de la independencia y siglo XIX.

1. Datos sobre la emancipación del Chocó
2. Historiadores del Nuevo Reino de Granada

2.1 Américo Vespuccio

2.2 Rodrígo Bastidas
2.3 Fernández de Enciso
2.4 Pedro Cieza de León
2.5 Capitán Gonzalo Fernández de Oviedo y Valdez
2.6 Francisco López de Gomara
2.7 Juan de Castellanos

.
.
.

Sigue lista de 17 autores más.

3. Los escoceses en el Darién
4. Independencia de la Provincia del Chocó
5. Geografía Histórica
6. Canal del Atrato
7. El Chocó en el Cauca
8. Historia del Chocó; conquistadores.
8.1 Cronología Colombiana

CONCLUSIONES:

El libro realmente no tiene ninguna publicación y está integrado a través de transcripciones en las que cabe destacar.

- Suficiente información sobre el período de la independencia

- Suministra datos biográficos de personajes de la conquista.

ACCESO AL DOCUMENTO:

Biblioteca del Instituto Colombiano de Antropología ICAN
#topográfico 986.27
D17

TITULO: LITORAL RECONDITO

AUTOR: YACOP, Sinfonías

ORIGENES

Desde que Vasco Nuñez de Balboa, atravesó el Istmo del Darién y descubrió el 25 de Diciembre de 1515, el Mar del Sur o Pacifico, abrió el paso a otros conquistadores a recorrer y conquistar estas tierras, como por ejemplo Don Pascual de Andagoya armó un equipo para la expedición a su cargo, recorrió la Costa Occidental del Pacífico hasta la desembocadura del San Juan, nombre que se le dio porque fue descubierto el día de este santo. A toda esta Costa se le dio el nombre de Biru en

De allí regreso Andagoya a Panamá para volver más tarde como gobernador de la provincia de San Juan. El litoral retrocede y baja hacia el sur entre plieges y replieges hasta formar las bahías de Cupica, Solano y Utria. Este litoral se extiende 1.052 Km desde el lindero con Panamá hasta su proximidad al Ecuador. Por estas tierras silenciosas pasearon sus conquistadores y hombres de tez negra importados del África para labores de minas; dejaron sus dolores y esperanzas junto a la tristeza del indio nativo avasallado. Cerca de 200.000 personas de distintas razas +50.000

FORMACION SOCIAL

El espacio geográfico ocupado por los individuos forman una convivencia espacial, esta nación geográfica del espacio en principio de una gran resultante. El espacio social o proyección de la sociedad en la parte del espacio físico que ocupa

La adaptación de los individuos al espacio geográfico en concentraciones que estrechan la sociedad, la densidad comercial, industrial o de otro linaje plasma el contorno y la fisonomía propia que concentran núcleos humanos formando el espacio urbano o la

En el Pacífico no han surgido ciudades populosas, que fueran al tiempo poderes de concentración y difusión de valores económicos y sociales, la gente prefiere otras regiones. Los indígenas del Chocó, cunas, cunacunas, urabaes, noanames, etc. permanecen y se dedican a comercializar los productos de su vida nómada.

El indio del litoral, pequeña estatura, fuerte, moreno,pelo negro, lleva el cuerpo desnudo.
Mujeres se cubren de la cintura a la mitad de la pierna con un pedazo de tela de algodón (su fomación social ha sido lenta por la irracionalidad de los métodos de trabajo).

TITULO: EL CHOCO EN LA HISTORIA

AUTOR: GONZALEZ ZEA, Abraham

PUBLICACION: Boletín de Historia y Antiguedades

PREHISTORIA

Las razas que habitan el suelo Chocóano pertenecian a la familia de los Caribes, los cuales formaron cuatro agrupaciones:

1º Los cunascunas: Ocupaban la serrania del Darién, una parte del Golfo de Urabá y la zona Basa del Atrato.

2º Los Citares: Se establecieron en la hoya del Alto Atrato.

3º Los Noanames: Habitaban en la hoya del San Juan

4º Los Baudoes o Chocóes: Moraban entre la serrania del Baudó y el Pacífico.

La invasión Caribe se verificó por los grandes ríos como el Orinoco, el Magdalena y el Atrato, que fueron las vías naturales. La idiosincrasia de los Caribes Chocoanos estaba señalada por las costumbres selváticas, creadas al impulso de las diarias necesidades y adaptadas a las épocas que la naturaleza o la fuerza material marcaban, en el lento y perezoso desenvolvimiento de sus facultades.

DESCUBRIMIENTO Y CONQUISTA.

Vasco Nuñes de Balboa y Pascual de Andagoya descubrieron las Costas del Atlantico y del Pacífico, que sirven de frente al territorio del Chocó hacia los dos oceanos.

El capitan Gómez Fernandez, quien deseaba encontrar un camino corto que atravesando el Chocó llegara al mar del Sur.

Jorge Robledo, quien en sus expediciones llego hasta el Atrato Badillo, quien llego hasta el Río León (1537)

Pedro de Heredia quien anduvo por el Golfo y sus ceranias (1538-39).

Melchor Velasquez, quien fundo en lindero con el Chocó una Villa que llamo Nuestra Señora de la Consolación de Toro (1575)

COLONIA

Establecido el dominio de España en el territorio Chocóano, por la fuerza de las armas, la colonización presentaba un nuevo campo de esperanzas lisonjeras.

Ante la historia que reclama es progreso, se alzaban exigentes y arbitrarios, el feudalismo que ahogaba el derecho de propiedad, y la razón de estado, que orpimia con mano de hierro el comercio, motor de la industria y vinculo poderoso de la fraternidad universal. En este preriodo no se registro ningún hecho notable fuera de la terminación de la Gobernación del San Juan, para pasar a la dependencia de la de popayán; y la hoya del Río San Juan , que paso a la provincia del Cauca, solo vino a poblarse con el entable de trabajos de minas.

INDEPENDENCIA

El Chocó estaba destinado a sufrir la suerte de los demás pueblos en el lento y trabajoso movimiento social; y lleno de fuerza, de vida y de novedad, debia ahogar los torrentes de civilización que drotaban de fuentess desconcidas, ante los intereses de los reyes de España que lo consideraron como una prenda de valor inmediato, no como el explendido suelo reservado al porvenir de Colombia.

TITULO: FUNDACION DE PUEBLOS EN LA CUENCA ALTA DEL ATRATO. SIGLO XVII

AUTOR: VARGAS SARMIENTO, Patricia

ENTIDAD PATROCINANTE: Facultad de Antropología- Universidad de los Andes

PALABRAS CLAYES: Historia, historia urbana, poblamiento, descubrimietno, conquista, fundaciones, misiones.

DESCRIPCION:

Se trata del estudio de la implantación del sistema de dominio colonial en la cuenca del río Atrato a finales del siglo XVII

FUENTES:

- Archivo Histórico Nacional
- Bibliografía especializada

CONTENIDO:

- Causas de la tardia explotación de los aluviones del Atrato.
- Los Emberá a finales del XVI y principios del XVII
- Etapas de conquista.
- Política Misional.
- El Bachiller presbitero Antonio Guzmán de Cespedes.

CONCLUSIONES:

La perspectiva del trabajo trata de sustentar la hipótesis de que el establecimiento de una economía minera en territorio Emberá solo fue posible con base en las políticas misionales implementadas desde mediados del siglo XVII;

ACCESO AL DOCUMENTO:

Biblioteca Departamento de Antropología . Universidad de los Andes.

Universidad Tecnológica del Chocó
"Diego Luis Córdoba"
BIBLIOTECA

MINERIA

RESEÑA

BIBLIOGRAFIA SOBRE MINERIA

El siguiente esctito pretende hacer una presentación y análisis de la bilbiografía consultada acerca del Chocó en cuanto al tema de la minería se refiere.

El tipo de fuentes bibliográficas consultadas sobre el tema corresponden básicamente a informes geológicos, proyectos del gobierno (Estudios) y algunos estudios del caso de pueblos mineros como por ejemplo Condoto.

Esta bibliografía no agota totalmente el tema pero sí da una idea importante sobre la minería en el Chocó y su explotación.

El contenido de la bibliografía sobre mineria aborda aspectos técnicos, económicos y sociales.

Entre los técnicos es de principal relevancia la investigación geológica sobre la riqueza y potencial minero del Chocó; este potencial consiste en metales preciosos como platino, oro y otros.

En cuanto a lo económico y social existe un argumento interesante al respecto y es el que tiene que ver con la paradoja de que el Chocó es muy rico en minerales pero muy pobre en desarrollo social; por otro lado el tipo de explotación ha sido bastante criticado por cuanto existe la presencia de compañías multinacionales paralelamente a la explotación tradicional con el método del barequeo.

Es necesario mencionar también que el Estado ha hecho estudios y ha tenido iniciativa en la realización de proyectos de desarrollo para el Chocó pero no han sido viables ni efectivos los medios para que se ejecuten.

La historia del Chocó está ligada de cierta manera a la explotación de los recursos mineros pero estos recursos no han sido reales para el desarrollo del departamento de ahí que en algunos libros consultados esté presente la crítica contra la formación de

monopolios internacionales como por ejemplo el de las multinacionales que explotan los recursos auríferos.

Los informes geológicos son bastantes preciosos en información sobre la formación del material mineral en el Chocó y además nos dan una ilustración del grado de investigación geológica y técnica que se ha efectuado en la zona. Este grado de investigación fué bastante alto especialmente durante la segunda y tercera décadas del presente siglo con la creación del Instituto Geológico Nacional. Los estudios geológicos dan como resultado la formación mineral del Chocó generalmente de origen de aluvión, todo el mineral aurífero está presente en los ríos o junto a sus valles como es el caso de los ríos San Juan, Atrato, Opogodó, Condoto, etc.

Con el anterior panorama podemos dar por terminado la consulta bibliográfica sobre la minería en el Chocó y a través de ella nos permite afirmar que esta biblografía hace una presentación suficiente sobre el tema en éste departamento.

TITULO:	CHOCO: EXPLOTACION DE MINAS Y MINEROS
AUTOR:	MONCADA, Olga Inés.
PUBLICACION:	Editora Guadalupe, Bogotá 1979.
ENTIDAD PATROCINANTE:	Editora Guadalupe LTDA.
PALABRAS CLAVES:	Producción de bienes materiales, productividad, Fuerzas productivas, Relaciones de producción.

DESCRIPCION:

El presente trabajo ha pretendido realizar una recopilación de una serie de elementos ecológicos, históricos, sociales, económicos, para integrarlos en torno a la investigación de la explotación aurífera en el área del Chocó.

FUENTES:

- Trabajo de Campo.
- Este libro representa una investigación de metodología marxista en el que se utilizan fuentes secundarias y revisión bibliográfica acerca del tema.

CONTENIDO:

El trabajo se encuentra estructurado a partir de cuatro capítulos fundamentales:

En primer capitulo se desarrolla el tema del medio ambiente natural, estableciendo las principales regiones fisicográficas (quiere decir Geografía- Física) del Chocó y las actividades que en ella desarrolla la población.

- El segundo capítulo describe las condiciones actuales de la población que habita la zona, teniendo en cuenta el proceso histórico que empezó con la implantación del régimen esclavista.

- El tercer capítulo se acerca a la explotación actual de los recursos mineros en Condoto; dicho capítulo está dividido en 2 partes:

- Una primera hace una descripción del municipio de Condoto abarcando lo relacionado con la infraestructura urbana y de servicios.

- La segunda parte comprende la explotación de recursos propiamente dicha.

CONCLUSIONES:

- Como el tema del libro es destacar la importancia del proceso minero; la tesis del autor gira en torno a todos los aspectos y relaciones de la vida de condoteño que se encuentran estrechamente relacionados con el modo de producción minero imperante en la población.

ACCESO AL DOCUMENTO:

Bibioteca del CIDER UNANDES * Topográfico

DR
309.18612
M 744

Universidad Tecnológica del Chocó
"Diego Luis Córdoba"
BIBLIOTECA

TITULO:	LA MANIOBRA DEL ORO EN COLOMBIA
AUTOR:	MELO, Hector.
PUBLICACION:	Editorial La Pulga., Junio de 1975.
ENTIDAD PATROCINANTE:	Editorial La Pulga LTDA.
PALABRAS CLAVES:	Colombianización del Oro, Vocación minera, Nacinalización, Expropiación.

DESCRIPCION:

Este trabajo es en esencia un ensayo sobre un caso de formación de monopolios en nuestro país; la conformación y desarrollo del monopolio capitalista de producción en el sector de metales preciosos. A través de la obra se aprecia un examen histórico económico que permite obtener una visión crítica de la manera como se han manejado los contratos de explotación en el sector minero (metales preciosos).

FUENTES:

- Consulta de fuentes primaria (Documentos)
- Consulta de bibliografía sobre el tema de la explotación de Recursos Mineros.

CONTENIDO:

El libro consta de dos partes; La primera es una descripción general del mercado internacional del oro, desarrollándose con especial atención el papel que dicho metal juega en el sistema monetario internacional.

La segunda parte examina el caso de la explotación de metales preciosos en Colombia durante el presente siglo.

El contenido general del libro es el siguiente:

1.0 Mercado Internacional del Oro.

2.0 La explotación del oro en Colombia.

Además de éstos capítulos el autor hace una presentación importante de un material documental que en éste caso corresponde a anexos estadísticos sobre las compañías explotadoras del mineral.

CONCLUSIONES:

La obra se concentra en generar un punto de controversia acerca de la manera como se han explotado y se explotan nuestros recursos mineros y en donde muchas veces el estado se hace responsable de protejer los interese nacionales pero en verdad está dando un respaldo tácito a la presencia de compañías extranjeras.

ACCESO AL DOCUMENTO:

Biblioteca del CIDER, U. Andes * Topográfico

DR
338.2741
MELO
MAMA

TITULO: EL CHOCO ES MAS AGRICOLA QUE MINERO

AUTOR: VARGAS, Ramiro.

PUBLICACION: Agricultura de las Américas año V Julio - Agosto 1973.

ENTIDAD PATROCINANTE: Revista Agricultura de las Américas.

PALABRAS CLAVES: Agricultura.

DESCRIPCION:

El artículo se trata de una presentación del gobernador del Chocó Nicanor Mena, en donde demuestra que el Chocó necesita un impulso del sector agropecurario ya que la vocación de su población no es únicamente minera.

FUENTES:

- Entrevista

CONTENIDO:

1. Avances Agropecuarios en el Chocó

2. Actividades del sector agropecuario

CONCLUSIONES:

- El Chocó a pesar de ser un departamento minero también es agrícola y para su dearrollo necesita de la presencia del Estado a través de sus instituciones dedicadas al agro como son: Caja Agraria, ICA, Inderena, Incora.

- 75% de la población segun el gobernador se dedica en forma rudimentaria a las actividades agrícolas.

ACCESO AL DOCUMENTO:

Hemeroteca de la biblioteca Luis Angel Arango
Signatura topográfica # 1853

Universidad Tecnológica del Chocó
"Diego Luis Córdoba"
BIBLIOTECA

TITULO: GEOLOGIA ECONOMICA DEL CHOCO.

AUTOR: ROA, José.

PUBLICACION: Boletín de la sociedad cartográfica de Colombia Vol IX, Bogotá Julio de 1970.

ENTIDAD PATROCINANTE: Sociedad Cartográfica Colombiana.

PALABRAS CLAVES: Mazamorreo, Estudios geológicos, condiciones de salubridad, Crecimiento de la población, Actividad maderere, Indice de analfabetismo, Desarrollo integral, Piratería (Pesca ilegal), Desarrollo Económico.

DESCRIPCION:

El siguiente artículo corresponde a una evaluación socio-económica del Chocó; en primer lugar se hace una descripción de aspectos relevantes de la economía y de las condiciones sociales del de Departamento y finalmente se hacen algunas recomendaciones con el fin de poder diseñar algunos proyectos bajo el esquema del dearrollo integral de la comunidad que abarca toda una infraestructura de servicios y programas de desarrollo.

FUENTES:

Los datos tomados y analizados en éste artículo corresponden al plan de fomento regional para el Chocó 1959-1968 del Consejo Nacional de política económica y planeación del Departamento Administrativo de Planeación y Servicios Técnicos.

CONTENIDO:

1.0 Datos geográficos
2.0 Datos Económicos

3.0 Geología
3.1 Aspecto general sobre los estudios geológicos
4.0 Conclusiones generales
4.1. Orden demográfico
4.2. Orden económico
4.3. Orden educativo
4.4. Vivienda y Servicios del Chocó
4.5. Orden Socio-económico
4.6. Pesca
5.0. Resumen de proyectos específicos
5.1. Programas de vivienda y servicios
5.2. Integración de viviendas y servicios comunales
5.3. Mejoramiento del hogar
5.4. Prefabricación de viviendas
5.5. Plena utilización de los recurso del medio
6.0. Recomendaciones
6.1. Programas educacionales
6.2. Uso de materiales venáculos
6.3. Restaurantes escolares
6.4. Enseñanza técnica
6.5. Personal docente

CONCLUSIONES:

De acuerdo a la evaluación realizada por el plan de fomento regional se puede resaltar lo siguiente:

- En el orden demográfico, el departamento del Chocó no tiene la población suficiente, ni es apta en los momentos actuales para alcanzar un buen desarrollo económico.

- La mortalidad infantil es elevada debido al desfavorecimiento de las condiciones de salubridad e higiene.

- Las actividades económicas presentes en el Chocó estan localizadas sobre bases racionales como es el caso de la actividad maderera, actividad ganadera y la minería.

- Alto índice de analfabetismo.

- Para lograr una transformación de las condiciones habitacionales en el Chocó tiene que afrontarse como parte de una política integral de desarrollo y no como un simple programa de inversiones públicas.

- La población que se dedica a la actividad minera vivie en condiciones infrahumanas.

- En el litoral Pacífico, se practica la pesca ilegal "Piratería" sin que se tomen medidas para dar solución a este problema.

ACCESO AL DOCUMENTO:

Hemeroteca del Instituto Geográfico Agustín Codazzi (IGAC).

TITULO:	GEOGRAFIA ECONOMICA DE COLOMBIA
AUTOR:	Contraloría General de la República.
PUBLICACION:	Geografia Económica de Colombia. Tomo VI, Contraloría General de la Reública, Bogotá, 1943.
ENTIDAD PATROCINANTE:	Contraloría General de la República, Bogotá, 1943.
PALABRAS CLAVES:	Intendencia, Departamento, Industrialización Minería, Viejo Chocó, Comisiones.

DESCRIPCION:

Este Tomo dedicado al Chocó abarca un gran estudio acerca de casi todos los aspectos relacionados con la vida de un departamento; con base en el desplazamiento de varias comisiones investigadoras se logran una descripción detallada del Chocó.

FUENTES:

- Integraciones de comisiones especializadas sobre diferentes temas.
- Proyecto Nacional del Gobierno para lograr una redacción completa sobre el Chocó.
- Datos suministados por entidades públicas.

CONTENIDO:

Este libro consta de varios aspectos entre los cuales figuran:

1.0 Territorio
1.1 Situación y Extensión del territorio
1.2 Orografía
1.3 Hidrografía
1.4 Meteorología
1.5 Geología
1.6 Flora
2.0 El Habitante
2.1 Prehistoria
2.2 Descubrimiento y Conquista
2.3 Colonia, Independencia y República
2.4 Actuales Pobladores del Chocó
2.5 Ubicación y Características de los Puntos Poblados
2.6 Demografía
2.7 Cultura
2.8 Organización Política de La Intendencia
2.9 Higiene y Salubridad
3.0 Aspecto Económico
3.1 Economía General
3.2 Explotación y producción minera
3.3 La moneda
3.4 Producción Agrícola, Ganadería y Comercio
3.5 Vías de comunicación
3.6 Asociación y Sindicalismo
3.7 Desarrollo Fiscal
3.8 Canal Interoceánico
4.0 Monografías de los Municipios
5.0 Documentación Fotográfica
6.0 Documentación Cartográfica

CONCLUSIONES

Entre los muchos aportes que presenta este libro podemos resaltar algunos tanto a nivel administrativo como a nivel histórico.

- En el momento de ejecutarse el proyecto de dar una redacción general sobre el Chocó, se tiene como preponderancia la necesidad el hecho de que el Chocó deje de ser intendencia y se convierta en departamento, para sustentar este hecho se hace una presentación histórica que justifique esta necesidad.

- Entre las recomendaciones que da el proyecto figuran que se incentive una gran inmigración hacia el Chocó por el motivo de que según los autores, el Chocó necesita de material humano para impulsar y desarrollar el departamento ya que, según ellos se encuentra en una posición de inferioridad con respecto al resto del país.

- Se hace indispensable que el comercio de metales sea libre, porque el precio de los metales preciosos provenientes del Chocó es muy limitado.

- Se presenta como problema la ausencia de un plan de carreteras, mientras que los demás departamentos se les amplía la red vial y al departamento del Chocó no se le logra cumplir su red vial, existe a este respecto una gran información sobre el origen y evolución de las carreteras del Chocó.

- Se hace una gran descripción histórica de los municipios del Chocó.

- Se resalta el valor de la riqueza minera del Chocó pero solo como una paradoja porque en este sentido en nada se ha beneficiado el departamento.

ACCESO AL DOCUMENTO:

Biblioteca Luis Angel Arango

Signatura Topográfica 330.986
C 65

TITULO: LA MINERIA DE ORO Y PLATINO EN EL CHOCO

AUTOR: ALVAREZ LLERAS, Jorge.

PUBLICACION: Mineria vol XVII, No. 100; Bogotá Octubre de 1940.

ENTIDAD PATROCINANTE: Asociación Colombiana de Mineros.

PALABRAS CLAVES: Formación de aluviones, formación de los valles del Atrato y San Juan, Terrenos aluviales del Chocó, Barequeo, Batea, Extracción de metales preciosos, Zambullidero.

DESCRIPCION:

El autor presenta un artículo sobre la riqueza mineral de los ríos del Chocó, concentrándose especialmente en aquellos ríos que poseen depósitos aluviales ricos en oro.

FUENTES:

Exploración geológica del autor y de otros geólogos.

CONTENIDO:

El artículo hace una clasificación geológica y destaca el contenido de oro presente en los ríos de la Costa Pacífica; de tal manera que la investigación permite deducir qué ríos son los que poseen más yacimientos de oro.

1.0 Formación de los valles del Atrato, San Juan y otros Ríos.

2.0 Extracción de los metales preciosos; métodos del Barequeo en Batea.

CONCLUSIONES:

Según el autor el contenido de oro presente en éstos ríos es muy grande.

- Para la explotación de oro y platino presente en los ríos del Chocó debe hacerse mediante el empleo de dragas.

- Al gobierno nacional le queda muy difícil hacer la extracción de los minerales por draga por ello necesita que las compañías extranjeras realicen esta explotación.

- Con los métodos primitivos del laboreo sólo son explotables los terrenos en su superficie mediante el sistema de canalones a tajo abierto, o los fondos de los ríos con el método del zambulladero.

- En el hecho de que los terrenos aluviales sean ricos en oro, ésto no quiere decir que su extracción sea fácil.

ACCESO AL DOCUMENTO:

Biblioteca y Hemeroteca de Ingeominas (Servicio Geológico Nacional).

Universidad Tecnológica del Chocó
"Diego Luis Córdoba"
BIBLIOTECA

TITULO: INFORME SOBRE LAS CONDICIONES MINERAS Y AGRICOLAS EN LA REGION DE LA CORDILLERA OCCIDENTAL COMPRENDIDAS ENTRE LAS CABECERAS DE LOS RIOS ATRATO Y SAN JUAN.

AUTOR: HUBACH, Enrique.

PUBLICACION: Informe Nº 235, Servicio geológico Nacional, Bogotá Junio de 1935.

ENTIDAD PATROCINANTE: Ministerio de Mines y Petróleos. Servicio Geológico Nacional.

PALABRAS CLAVES: Explotación minera, Colonización, Condiciones mineras, condiciones agrícolas, Depósitos aluviales y diluviales, Construcción geológica del terreno.

DESCRIPCION:

El informe hace una presentación detallada del contenido mineral del material geológico comprendido entre las cabeceras de los ríos Atratos y San Juan; la presentación tiene en cuenta lo que en geología se conoce como las formaciones geológicas y su clasificación en diferentes pisos y series, expuestas de una manera cronológica, es decir, abarcando los períodos y eras geológicas correspondientes: Terciario y cretáceo.

FUENTES:

El informe se basa principalmente en los trabajos de campo geológicos realizados por otros geólogos diferentes al autor de este informe, entre otros se mencionan los geólogos: White, Grosse, Kellner y Ermisch.

CONTENIDO:

El informe expone la presencia de material aurífero y platinífero presente en los diferentes pisos y series geológicas de las cabeceras del río San Juan y Atrato.

1.0 Depósitos diluviales y aluviales de las terrazas, vegas, planos, etc.

2.0 Piso de Combia, terciario superior; sedimentos arcillosos y cascajosos.

3.0 Pisos de Antioquía y Cauca, terciario medio y terciario inferior; sedimentos arcillosos, arenosos y cascajosos.

4.0 Series de faldequera, cretáceo superior y medio; consta esencialmente de rocas volcánicas.

5.0 Piso del Espinal, cretáceo inferior; laditas negras, esquistos silíceos y esquistos arcillosos.

6.0 Serie del Dagua, Jurásica; esquistos, pizarras lustrosos.

7.0 Rocas intrusivas.

7.1 Intrusivas intermediarias.

7.2 Intrusivas ácidas.

7.3 Intrusivas Básicas.

CONCLUSIONES:

El informe hace una descripción en cuanto a lo que tiene que ver con: La construcción geológica del terreno, la configuración geográfica de la región y el material mineral presente.

- Declive general de la serranía.

- La zona del este de Bagadó es muy accidental, lo que hace prever que los campos agrícolas sean escazos y la capa vegetal se sostendrá en las partes menos pendientes y hacia los ríos una vez que la selva se haya talado.

- En materia minera sólo han sido probados comercialmente los aluviones auro-platiníferos.

- Las perspectivas comerciales de la roca madre de platino no se han probado todavía.

- Agrícolamente los terrenos de la serranía que divide aguas entre el Cauca y el Atrato- San Juan son de calidad mediana.

- El terreno muy accidentado reduce los campos agrícolas e impone la parcelación.

- La región comprendida entre el curso del río Atrato y el San Juan es la zona minera más atrayente de la cordillera occidental.

ACCESO AL DOCUMENTO:

Biblioteca de Ingeominas (Servicio geológico Nacional)

Referencia: 235
.H81
Informe # 235
Junio de 1934.

Universidad Tecnológica del Chocó
"Diego Luis Córdoba"
BIBLIOTECA

TITULO: LA MINERIA EN COLOMBIA

AUTOR: SCHELBE, R.

PUBLICACION: Boletín de Minas y Petróleos, Tomo V, Bogotá, Abril, Mayo, Junio de 1931.

ENTIDAD PATROCINANTE: Departamento de Minas y Petróleos del Ministerio de Industrias.

PALABRAS CLAVES: Riqueza mineral, producción de oro, aliviones auríferos, plata, platino, cobre, cinc, mercurio esquistos, manganeso, sal, azufre, piedras preciosas, lignito, carbón, petróleo, asfalto, agua termales, legislación minera.

DESCRIPCION:

El autor hace un análisis de la riquiza mineral de Colombia, en ella destaca los principales minerales presentes en el país, como también su ubicación y estado de explotación.

FUENTES:

- Este artículo fué escrito en 1921, pero traducido y publicado hasta 1931.
- Bibliografía sobre minería.
- Trabajo de campo en geología.

CONTENIDO:

El artículo hace inicialmente una introducción al tema de los recursos minerales en Colombia y también a la importancia de la minería para el país.

1.0 Introducción
2.0 Oro
3.0 Platino
4.0 Cobre
5.0 Cinc
6.0 Mercurio
7.0 Plomo
8.0 Estaño
9.0 Hierro
10. Manganeso
11. Azufre
12. Sal
13. Yeso, Cal, Fosforita, Monazita, Mica, Kaolin
14. Piedras preciosas
15. Carbón
16. Petróleo
17. Aguas Termales
18. Legislación Minera

CONCLUSIONES:

- En casi todas las regiones de Colombia existen mineras, por este motivo se considera al país como un país minero por excelencia.

- De acuerdo a la investigación geológica y bibliográfica realizada por el autor se aprecia con algún detalle de la presencia de minerales Chocó, aportando bastante información geológica sobre la riqueza de este departamento y del país en general.

ACCESO AL DOCUMENTO

Biblioteca de Ingeominas, Bogotá.

TITULO: CUADRO QUE INDICA LAS CANTIDADES DE PLATINO EXPLOTADO Y EXPORTADO EN LA INTENDENCIA NACIONAL DEL CHOCO A PARTIR DEL AÑO DE 1922 HASTA EL PRIMER SEMESTRE DE 1929.

AUTOR: WHITE URIBE, H E.

PUBLICACION: Boletín de Minas y Petróleos, Tomo III Nº 14, Bogotá 1930.

ENTIDAD PATROCINANTE: Ministerio de Minas y Petróleos. Servicio Geológico Nacional.

PALABRAS CLAVES: Producción Nativa, Colonial, Dragas, Ríos Condoto y Opogodó, Extracción y Laboreo, Explotación, Exportación.

DESCRIPCION:

Se trata fundamentalmente de un gran cuadro descriptivo en donde figura la cantidad de explotación y exportación minera realizada desde los años de 1922 al año 1929 en el Chocó.

FUENTES:

Comisión minera dirigida por el ingeniero geólogo White Uribe.

CONTENIDO:

El cuadro contiene en detalle la producción mineral nativa y la explotación realizada por compañías extranjeras permitiendo de esta manera hacer una comparación entre lo exportado por las personas nativas de la región y las compañías extranjeras.

1.0. Explotación Minera

1.1. Nativa

1.1.1. Intendencia del Chocó

1.1.2. Costa del Sur

1.2. Compañías extranjeras

1.2.1. Compañía minera Chocó-Pacífica

1.2.2. Concesión Castillo

1.2.3. Britich Platinum and Gold Corporation

2.0. Exportación Minera

2.1. Nativa

2.1.1. Comercio Nativo

2.2. Compañías Extranjeras

2.2.1. Exportación Buenaventura-Cartagena

CONCLUSIONES:

- Teniendo en cuenta la información suministrada por el cuadro, la producción nativa que es realizada sin ninguna maquinaría ha superado a la explotación de las compañías extranjeras que se hace con dragas en los ríos Condoto y Opogodó.

- Según los costos de extracción y laboreo se presentan utilidades netas muy superiores al 50%.

ACCESO AL DOCUMENTO:

Hemeroteca del Instituto geográfico Agustín Codazzi (IGAC)

Universidad Tecnológica del Chocó
"Diego Luis Córdoba"
BIBLIOTECA

TITULO: MANIFESTACIONES PETROLERAS EN LA INTENDENCIA DEL CHOCO

AUTOR: HUBACH, Enrique.

PUBLICACION: Boletín de minas y petróleos, Tomo IV, Bogotá, septiembre-Octubre de 1930.

ENTIDAD PATROCINANTE: Departamento de Minas y Petróleos del Ministerio de Industrias.

PALABRAS CLAVES: Sedimientos Petrolíferos, Niveles Geológicos, Hoya Andina del Pacífico.

DESCRIPCION:

El artículo presente es el resultado de una comisión geológica para comprobar o no la existencia de petróleo en el Chocó.

FUENTES:

Exploración Geológica.

CONTENIDO:

En la exploración geológica llevada a cabo en la región de la cordillera occidental y de la hoya del Pacífico se pueden dar manifestaciones petrolíferas en los siguiente sitios.

1.0 Región de Iró, Santa Ria y Santa Bárbara
2.0 Afluentesdel Mugará, Chato, etc.
3.0 Curso medio del Pacurucundó.
4.0 Curso Medio del Tagachí.

CONCLUSIONES:

Sobre anteriores investigaciones geológicas realizados por H, e White, el autor de este artículo sugiere:

"Que el estudio petrolífero de la Hoya Andina del Pacífico se puede hacer más concretamente y con mejores expectativas comerciales de lo que el estudio del terciario de dicha hoya admite, es decir aún falta investigación para dar una aprobación de la presencia del petróleo y que sea comerciable".

ACCESO AL DOCUEMENTO:

Hemeroteca de la biblioteca Luis Angel Arango.

Signatura Topográfica: # 578

TITULO: LA CONCESION CONDOTO

AUTOR: Boletín de Minas y Petróleos.

PUBLICACION: Boletín de Minas y Petróleos, Tomo III, Bogotá, Febrero de 1930, pp 91 - 104.

ENTIDAD PATROCINANTE: Departamento de Minas y Petróleos del Ministerio de Industrias.

PALABRAS CLAVES: Contrato, Explotación de Metales, Traspaso Concesión del Condoto, Memorial, Resolución Ejecutiva.

DESCRIPCION:

Este artículo es importante para conocer los diferentes documentos jurídicos que demuestran el movimiento histórico que ha tenido la concesión Condoto.

FUENTES:

- Documentos del Ministerio de Hacienda y Tesoro
- Diario Oficial #13157 del 30 de Diciembre de 1907
- Diario Oficial #14294 del 10 de Mayo de 1911
- Oficina de Registro - Bogotá, Enero 29 de 1913
- Oficina de Registro Círculo de Bogotá, Febreo 14 de 1913.

CONTENIDO:

Los documentos publicados acerca de la Conseción Condoto son los siguientes:

1.0 EL CONTRATO:

Celebrado con el Sr. José Cicerón Castillo, para la explotación de los metales que se encuentran en el lecho del río Condoto, afluente del San Juan.

2.0 RESOLUCION EJECUTIVA:

Por la cual se aprueba el traspaso de la concesión Condoto a la compañía Inglesa denominada Consolidated Gold Fields of South Africa, Limited.

3.0 TRASPASO:

De la consesión Condoto A The Anglo Colombian Development Company, Limited.

CONCLUSIONES

- Estos documentos representan el movimiento jurídico de la primera empresa técnica que entra a explotar los yacimientos de metales en el Chocó.
- La explotación de estos metales parece estar relacionada desde comienzos de siglo.
- El Estado por intermedio del Ministerio de Obras Públicas fue quien dió la aceptación de vender la compañía a empresas extranjeras.
- Teniendo en cuenta los documentos jurídicos, los metales del Chocó han llamado la atención de empresas extranjeras explotadoras de este mineral ya que fueron varias las interesadas en llevar a cabo las explotaciones.
- Desde comienzos de siglo se habla de explotar los minerales con el uso de dragas.

ACCESO AL DOCUMENTO:

Biblioteca de Ingeominas, Bogotá.

Universidad Tecnológica del Chocó
"Diego Luis Córdoba"
BIBLIOTECA

TITULO: LOS YACIMIENTOS DE PLATINO DE LA REPUBLICA DE COLOMBIA.

AUTOR: KELLNER, G J

PUBLICACION: Informe #247, Servicio Geológico Nacional, Bogotá, 1928 .

ENTIDAD PATROCINANTE: Ministerio de Minas y Petróleos, servico Geológico Nacional.

PALABRAS CLAVES: Consumidores de Platino, Dragas, Malaria, Piedras cristalinas.

DESCRIPCION:

El informe hace una descripción superficial del aspecto geográfico y Social del Chocó, mencionando también a grandes rasgos lo concerniente a la geología y mineralogía del departamento.

FUENTES:

- Consulta Bibliográfica
- Trabajo de campo en el área Geológica.

CONTENIDO:

El informe está dividido en los siguientes aspectos:

1.0 Introducción
2.0 Historia del Chocó
3.0 Geografía

4.0 Topografía

5.0 Geología y Mineralogía.

CONCLUSIONES:

- El informe trata de dar una idea general del negocio del platino y su influencia para Colombia.

- En el terreno histórico aporta datos de significación como por ejemplo información sobre la utilización del platino en Colombia y en el exterior.

- En el informe se suministra información sobre la ubicación de los yacimientos de platino del Chocó y de igual manera el interés por ejecutar proyectos mineros para el departamento.

- En la descripción topográfica del Chocó figura la abundancia de ríos y el problema de las enfermedades tropicales y la condiciones climáticas difíciles.

ACCESO AL DOCUMENTO:

Biblioteca de Ingeominas

Informe 247

.K 35

Universidad Tecnológica del Chocó
"Diego Luis Córdoba"
BIBLIOTECA

TITULO: RESEÑA DE LA REGION PLATINIFERA DE COLOMBIA

AUTOR: HUBACH, Enrique

PUBLICACION: Informe Nº147 Ej.3, Servicio Geológico Nacional, Bogotá, Octubre, 1925.

ENTIDAD PATROCINANTE: Servicio Geológico Nacional.

PALABRAS CLAVES: Zona Platinífera, Aluviones, Roca Madre.

DESCRIPCION:

El presente escrito corresponde a un informe geológico presentado por el autor acerca de la identificación de zonas platiníferas en Colombia.

FUENTES:

Exploración Geológica.

CONTENIDO:

Según el autor las zonas platiníferas importantes de Colombia son:

1. Barbacoas
2. Chocó
3. Región de Choguenoda hasta Amparado y Abibe (región inexplorada).

CONCLUSIONES:

- El platino hasta la fecha se ha encontrado en Colomiba sólo en aluviones

- Los yacimientos ricos de platino se encuentran en los aluviones del flanco occidental de la cordillera occidental.

- Para la explotación del platino se necesita de la intervención del ministerio de industrias para que los trabajos de explotación sean más convenientes en bien de los intereses de la nación.

ACCESO AL DOCUMENTO:

Biblioteca de Ingeominas.

Informe 147
. H81
Oct.1925
4ª copia

TITULO: CHOCO MINERIA- ESCRITOS DE FEBRERO DE 1898

AUTOR: COHEN, Walter -Ingeniero-

DESCRIPCION

En esta época la única forma de subsistencia era el oro y los esclavos lo explotaban.

Hay una explotación del oro de $3000.000 a $400.000 al año, ganancias recogidas por los dueños de los terrenos o por los arrendatarios de éstos.

La gran explotación se dá porque estos minerales provienen de la erosión de filanes de cuarzo de la cordillera, y esto significa que el Chocó presenta un extenso campo para el desarrollo de la minería de los minerales cuarzosos.

Al Chocó llegaron primero investigadores, de grandes compañías mineras de los Estados Unidos para hacer estudios hacia este país. Luego llegaron investigadores de otros países con los mismos propósitos, es decir, el enrequecimiento por medio de la exportación del oro.

Los habitantes del Chocó trabajaban en la explotación del oro para conseguir sus sustento, aunque debían emplearse en las compañías mineras extranjeras, ya que ésta se adueñaban del territorio donde estaba el mineral.

Los grandes consorcios extrajeros trajeron maquinaría muy sofisticadas como bombas para la extracción más rápida y adecuada del oro, aunque contrataban mano de obra negra e india para realizar trabajos anexos.

Desde 1889 se han encontrado otros minerales de gran importancia en la industria y en el comercio, así como el cromo, plata, platino y el petróleo que han sido igualmente explotados que el oro.

TITULO: DIAGNOSTICO SECTOR AGROPECUARIO- RECURSOS NATURALES - DEPARTA-MENTO DEL CHOCO 1989.

AUTOR: SECRETARIA DE FOMENTO AGROPECUARIO- MINISTERIO DE AGRICULTURA- UNIDAD REGIONAL DE PLANIFICACION AGROPECUARIA. URPA

ENTIDAD PATROCINANTE: Gobernación del Chocó.

PALABRAS CLAVES: planeación, ordenamiento territorial, sector primario, agricultura, producción, recursos naturales.

DESCRIPCION:

Se trata de un diagnóstiico para la formulación de la planeación agropecuaria del departamento para la decada de los 90's. Con una metodología de análisis integral de los diversas subzonas.

FUENTES:

- Estudios de desarrollo y planificación realizados por diversas entidades en la decada de los ochenta.
- Cartografía de usos del suelo, estuctura espacial, áreas de expansión y otros.
- Información subregional existente o realizada especialmente.

CONTENIDO:

-Consideraciones metodólogicas y delimitación de las subregiones.
-Estudio particular de cada una de las subregiones:
  -Subregión Urabá-Chocoano (SUCH)
  -Subregión del Atrato (SAT)
  -Subregión del San Juan (SSS)
  -Subregión del Baudó y Costa Pacífica (SBCP)

En cada una de las subregiones se estudian los siguientes aspectos:

Marco Físico Espacial:	Localización, límites, clima, fisiografía, hidrografía, zonas de vida, suelos.
Marco Social:	Población, vivienda, servicios públicos, salud, educación, vías, servicios institucionales, formas asociativas.
Marco Económico:	Agricultura, producción pecaria, sector forestal, sector pesca, sector minero, sector turistico, agroindustria.

CONCLUSIONES

Para cada una de las subregiones se presentan conclusiones a los niveles:
-A nivel de la problemática social.
-A nivel de la problemática Económica.
Además de lo anterior se presenta un cuadro donde se muestra el uso actual del suelo.
No hay un dianóstico social, ni una identificación precisa ni de la problemática, ni de las áreas territoriales a donde estas se ubiquen.

ACCESO AL DOCUMENTO:

Secretaría General del CIDER. (Robin Hisong)
Universidad de los Andes

TITULO: PLAN DE ACCION PARA EL DEPARTAMENTO DEL CHOCO 1988-1992- Programa sectorial de Inversiones 1990-1994

AUTOR: CENTRO INTERDISCIPLINARIO DE ESTUDIOS REGIONALES- CIDER- Universidad de los Andes.

PUBLICACION: Gobernación del Chocó-Universidad de los Andes.

ENTIDAD PATROCINANTE: Departamento Administrativo de la Presidencia de la República y Gobernación del Chocó.

PALABRAS CLAVES: Políticas, planeación, ordenamiento territorial, inversiones.

DESCRIPCION:

El documento trabaja sobre la interpretación de la problemática chocoana, la subregionalización y la definición de la política de gobierno del presidente Virgilio Barco Vargas y en el especial del Plan Nacional de Rehabilitación.

FUENTES:

- Información de los consejos de Rehabilitación
- Foros Realizados con diversas comunidades
- Documentación general sobre el Chocó

CONTENIDO:

-Aspectos generales del Departamento: Población, condiciones de vida, condiciones de trabajo, infraestructura vial, actividad agrícola, pecuaria, actividad pesquera, actividad forestal, actividad minera.

-Condiciones de organización y participación: organismos gubernamentales, el corpes, formas de interrelación política.

-Subregionalización: Urabá central, San Juan y Pacífico.

En cada una de las subregiones se estudia la población, el indice de pobreza y la estructura ocupacional.

-Síntesis del diagnóstico y estrategias para el desarrollo.

-Estructura productiva, estructura institucional, estructura de organización y participación ciudadana.

-El marco dde la política de desarrollo.

-Las estrategias.

-Los niveles: Municipal, departamental.

-Plan de inversiones.

Universidad Tecnológica del Chocó
"Diego Luis Córdoba"
BIBLIOTECA

CONCLUSIONES

El documento presenta una estrategia general dirigida el desarrollo social entendiendo por este la mejora en la calidad de vida (servicios) y en las condiciones de trabajo. Lo anterior complementado por dos estrategias: la primera relativa al crecimiento elastíco y la segunda de manejo Macro-económico.

Se han definido unos objetivos precisos e identificado las estrategias particulares para cumplir dichos objetivos.

Las propuestas del documento se basan en:

-La creación de una base territorial para el desarrollo departamental que parte de la subregionalización.

-Crear las subregiones como entes de gestión operativas y de aplicación del plan.

-Modificación del sistema productivo ligado al reordenamiento y fortalecimiento de la base institucional.

Habria que estudiar la correspondencia entre los postulados anteriore sy las estrategias para el desarrollo propuestas, sobre todo en la operacionalidad propuesta por el plan de inversiones, los programas y proyectos.

ACCESO AL DOCUMENTO:

Secretaría General del CIDER (Robin Hisong) Universidad de los Andes

TITULO: PLAN CARTOGRAFICO COSTA PACIFICA

AUTOR: BARRIOS MATURANA, Franklin

ENTIDAD PATROCINANTE: CODECHOCO-DEPARTAMENTO NACIONAL DE CHOCO- 1986

PALABRAS CLAVES Cartografía, Sensores remotos, planos.

DESCRIPCION:

Inventario, evalución y selección de imágenes de sensores remotos y cartografía básica que cubre el departamento del Chocó, intervinieron la corporación de información agrícola y forestal CIAF, CODECHOCO, CORPORACION YALLE DEL CAUCA, CORPORACION REGIONAL DEL CAUCA y CORPONARIÑO.

FUENTES:

Imágenes y restituciones existentes en el Instituto Geográfico Agustín Codazzi.

CONTENIDO:

Se describen la totalidad de planos existentes del Departamento del Chocó. La cartografía de este departamento está realizada sobre 21 cuadrículas, la cantidad de vuelos realizados es de 102, entre 1950 y 1985. Se encuentra listados con el nombre de escala, sobre, vuelo, año, Nº de fotos y numeración de las mismas.

En cuanto a imágenes de radar encontramos un cubrimiento parcial. Existen, igualmente, 8 imágenes de sátelite de 1: 1'000.000, para información de agricultura, drenajes y afloramientos rocosos, entre otros.

A nivel cartográfico encontramos, la existencia de 406 planchas escala 1:25.000, 104 son restringida por área de frontera.

CONCLUSIONES:

El estado de la cartografía es muy incompleto, no cubre la totalidad del territorio y gran parte de lo que existe está bajo reserva militar.

ACCESO AL DOCUMENTO:

PLADEICOP- Corporación del Valle del Cauca-Cali.

Univ... "D... Córdoba"
BIBLIOTECA

TITULO:	PROYECTO ABASTECIMIENTO DE AGUA MUNICIPIO DE JURADO.
AUTOR:	FACULTAD DE INGENIERIA-DEPTO. MECANICA DE FUIDOS Y CIENCIAS TERMICAS-
ENTIDAD PATROCINANTE:	UNIVERSIDAD DEL YALLE-CORPORACION YALLER DEL CAUCA-PLADEICOP-1986
PALABRAS CLAYES	Acueducto, servicios de infraestructura, agua, hidrografía.

DESCRIPCION:

Este documento hace parte de una serie de proyectos de abastecimientos de agua que ha realizado la Facultad de Ingeniería de la Universidad del Valle, para los municipios quedan en la costa pacífica en el Chocó, esta ficha es una muestra de estos documentos.

FUENTES:

Información recogida en la cabecera municipal.

CONTENIDO:

1. Información general sobre la cabecera municipal: Localización, climatología, acceso a la localidad, aspectos urbanos, aspectos demográficos, mano de obra y materiales, y servicios publicos.

2. Bases para la elaboración del proyecto: Período de diseño, población actual, tasa de crecimiento y proyecciones de la población, factores de consumo por máximo diario y máximo horario, localización de consumos.

3. Captación del hecho filtrante: Introducción, criterios de diseño, dimensionamiento, recolector múltiple, medio filtrante, pérdidas de carga.

4. Aspectos técnicos: Sistema de tratamiento, conducción prefiltros y filtros, tanque de almacenamiento, red de distribución, caudal de diseño, referencias, estimativo de cantidad de obra.

CONCLUSIONES:

La información del documento es muy general y tiene un carácter predominantemente técnico aunque dá unos datos que apartir de los cuales se obtiene una descripción básica del asentamiento.

ACCESO AL DOCUMENTO:

PLADEICOP- Corporación del Valle del Cauca-Cali.

Universidad Tecnológica del Chaco
"Diego Luis Córdoba"
BIBLIOTECA

OTROS

TITULO: ESTUDIOS Y DISEÑOS DE FASE III CARRETER RIO PATO- RIO BAUDO ESTUDIO DE TRANSITO 1991

AUTOR: PABON, Sergio, GOMEZ Y CAJIO Y ASOCIADOS CIA. LTDA.

ENTIDAD PATROCINANTE: MINISTERIO DE OBRAS PUBLICAS.

PALABRAS CLAVES: Vías, tránsito, comunicaciones.

DESCRIPCION:

Este trabajo forma parte de un estudio más amplio sobre la posibilidad de construcción de la carretera Rio Pato- Rio Baudó. Se trata de una caracterización general de la zona en términos de necesidades de transporte para definir los perfiles y especificaciones de la futura vía.

FUENTES:

- Documentos varios sobre el Chocó
- Infrmación existente sobre transporte terrestre de carga y pasajeros, aéro y fluvial.
- Estudio de proyectos de vías recientes.
- Datos y proyecciones realizadas por la firma consultora sobre necesidades de transporte.

CONTENIDO:

-Localización de la vía.
-Características de la zona
-Area de influencia
-Características de la vía
-Estudio de tránsito
-Transporte fluvial y de cabotaje-río Baudó

CONCLUSIONES:

En las conclusiones se identifican los flujos posibles sobre la nueva vía, el transito generado y se dan unas recomendaciones sobre la consolidación de la estructural vial de la zona de estudio y el tipo de perfiles que deben poseer las nuevas vias.

ACCESO AL DOCU MENTO:

-Projecta Ltda. Ingeniero Sergio Pabón.
-Ministerio de Obras Públicas.

TITULO: PROBLEMAS DEL CHOCO

AUTOR: MOSQUERA RIVAS, Ramón

PALABRAS CLAVES Cultural, Etnias, población

ASPECTO SOCIO-CULTURAL DEL CHOCO

POBLACION

DISEMINADA
INDIGENAS

a)	Cunas	200p.
b)	Embera	3088p.
c)	Noanama	2214p.
	Total	5502

EDUCACION

Son muy pocas las escuelas, ya que la asistencia de la población es insuficiente, por la falta de carreteras. Hay enseñanza artesanal dictada por los vicariatos apostólicos.

VIVIENDA

Estos indígenas y la mayoría de la población viven en "Tambos": casas con techos de paja, sin paredes, en plena selva, donde son aquejados por el paludismo.

SALUD

Existen 3 hospitales: Quibdó-Itsmina y Bahía Solano.

COCINA CHOCOANA

Arroz blanco seco, arroz atollado, Birimbi(maíz), piña colada, bistec.

HIERBAS MEDICINALES

Llanten, verbena, sauco limoncillo, higueron, azafrán, botoncillo.

MITOS DEL CHOCO

Folklor, El duende, La sierpe, Entierros y Fantasmas, brujas y brujos, El nohan la madre monte, pata sola.

VIAS TERRESTRES

Son muy pocas, en la parte del Chocó donde hay crecimiento urbano es en Itsmina, donde hay cuatro centros de enseñanza y hay servicio bancario.

MINERIA

Es una pequeña parte de la explotación que se ha hecho, para la economía del país. Elementos: Oro, platino, plata, cobre, carbón, azufre, calizas.

POSIBLES SOLUCIONES:

PLAN VIAL DEL CHOCO

Sistema Intermunicipal, S. Departamental, S. Internacional

Sistema Fluvial y Sistema de los Canales.

-Troncal Cúcuta-Pacifico: significa la comunicación directa por carretera del Este con el Oeste colombiano.

- Carretera Panamericana-Canales Inter-Oceánicos (Sería un paso decisivo para el Choco.

FOMENTO MINERO

Favorecer la población negra chocoana que constituye un material humano muy valioso pero también muy olvidado del país. preparar zonas que ofrezcan facilidad de empleo de equipo y maquinaria. De la minería vive un gran número de personas del Chocó.

"Aquí aprenderán como un gran chocoano les dice la manera de servir a la comunidad y exaltar la conducta laboriosa de nuestros campesinos aborígenes y cómo debemos prepararnos para poder seguir siendo dignos de forjar un horizonte de trabajo conocimientos y dignidad frente a un oscuro panorama de una patria encadenada a los narcoguerrilleros, nuevos amos transitorios de ella".. autor

INFORME SOBRE LOS SIGUIENTES DOCUMENTOS

ARBOLEDA, José María. "Catálogo general detallado del archivo central del Cauca" BIBLIOTECA LUIS ANGEL ARANGO.

ARROYO, Jaime "Historia de la gobernación de Popayán", Bogotá, 1955, Ed. Santa Fé. BIBLIOTECA NACIONAL.

GOMEZ, Pérez Fernando "Choco 500 años de e spera" Medellín 1980. BIBLIOTECA PERSONAL.

MOSQUERA, Arrigaga Osias. "Geogafía e historia del Chocó" Quibdo 1991. Manoescrito. BIBLIOTECA PERSONAL.

ORTEGA, Ricaurte Enrique, "Historia documental del Chocó", Bogotá, Kelly 1954 archivo nacional. BIBLIOTECA NACIONAL.

PEREA, Hinestroza Fabio. "Conozca a Tado, el Chocó y la cuenca del Pacífico", "Conozca a Condoto, el Chocó y la cuenca del Pacífico" BIBLIOTECA DEL CONGRESO.

SENADO DE LA REPUBLICA. "Indice monográfico de los municipios del país" Bogotá. 1989.

I. RECOPILACION DE DOCUMENTOS

1. TIPOS DE DOCUMENTOS QUE SE HAN ESTUDIADO

a. Textos históricos.

Recopilan los documentos que apoyaron el proceso de conquista y colonia; con los principales factores que observaron o con que se vieron afectados. Estos textos por ser documentos que básicamente muestran ordenanzas, cedulas y todo tipo de archivos son difíciles de leer y poder establecer una secuencia y por lo tanto se dificulta establecer parámetros claros del proceso.

b. Textos Testimonio

Se catalogan así por ser textos que han sido escritos por chocoanos y que muestran de una manera sencible y sencilla, lo que para ellos ha sido el proceso de desarrollo. Estudiando la afectación que para ellos han tenido los hechos, en su medio físico, social y político; que de alguna manera es un pretexto para mostrar todos los problemas encarnados en su historia; siendo deseo de dejar testimonio de sus propia existencia.

2. ELEMENTOS ESENCIALES DE PROCESO O PUNTOS COMUNES PARA ACERCARSE A UNA SINTESIS.

a. Medio Físico

Es un aspecto esencial a estudiar puesto que marco el desarrollo o la desaparición de poblaciones que fueron esenciales en la conformación territorial.

b. El problema cultural

Al igual que en el resto del continenete se presentó un choque entre dos culturas consolidando desde el principio el proceso de desaparición de una, dando pie a la aparición de nuevas razas, con todas las implicaciones que esto tiene dentro de la formación cultural y social de un territorio; teniéndose procesos a estudiar como el de la implantación de la exclavitud y su desarrollo, hasta procesos de evangelización de los indios que marcó el establecimiento de algunos poblados.

c. La Económia

Marco la concentración de personas en determinados territorios acelerando procesos de crecimiento, estancameinto o desaparición de los mismos.

3. PROBLEMAS QUE AFECTAN LA RECOPILACION DE DATOS.

El proceso que tuvo Chocó en su desarrollo está marcado por una dependencia de regiones distintas como Antioquia, Cauca y Cundinamarca, por lo cual toda su historia se encuentra dispersa: además que Quibdó y otras cabeceras municipales se han visto afectados por distintos factores que han causado la pérdida de sus archivos, como incendios e inundaciones.

II. ELEMENTOS ESENCIALES EN EL DESARROLLO DEL CHOCO.

1. CARACTERISTICAS AMBIENTALES.

Dentro del proceso de colonización y conquista se pueden ver a través de los textos las distintas impresiones que causó el medio en las personas que llegaban a este territorio y que a su vez fomentó el desarrollo de algunas regiones más que otras. Dentro de estas impresiones se puede citar a Jaime Arrollo con su libro "Historia de la Gobernación de Popayán" puesto que él hace enfásis en la cautivación de Belarcazar con algunos paisajes, como es el caso de toda la región del Cauca, tal vez, se pueda decir que era por que guardaba alguna similitud con algunos parajes a los que sus organismos ya estaban acostumbrados física y visualmente; como también se ve el rechazo en

muchos de los informes de la región chocoana, puesto que se dieron informes nada alagadores de ésta, en principio dividen la región basada en las características ambientales.

El clima es "ardentísimo, húmedo y tempestuoso" vegetación "espesas selvas ancha capa de tierra vegetal" llegando a conclusiones que marcaron el desarrollo "la providencia quizo rodear de obstaculos al país más rico".

Como en principio muchos de los acercamientos y poblamentos de la región se realizaron por los ríos San Juan y Atrato, estos fueron los únicos posibles recursos para el acercamiento con la región. Choco esta caracterizado por ser una región con muchos ríos, ciénagas y lagunas, por lo cual los primeros aentamientos se hicieron en las franjas de las riveras de los ríos que dejaban una franja entre 5 a 20 metros lo que limitaba para ellos el posible poblamiento, puesto que estaba limitados por el agua y por la selva. Esto también ayudo que las primeras poblaciones del departamento se hcieran a lo largo de estos rios, como es la nueva provincia de San Juan cuya capital se llamó Noanama en 1534.

En un principio el río Atrato tiene mucho auge pero luego se encuentran rios que comunican más territorios y con mayor facilidad de comunicación como son el Cauca y el Magdalena; comenzando a aislarse el territorio Chocoano.

Muchas veces se han referido al medio chocoano como la ruina del universo que exhibe un patetismo desbordado, llenándolo de un misterio que a afectado al desarrollo del departamento, si se puede decir, que es cierto que el medio afecte al bienestar de los seres humanos tanto que se pueda afirmar que "el organismo humano no puede superar por sí mismo una carga de calor y humedad asociados que linda en los límites de la resistencia humana".

2. LA CODICIA COMO FACTOR DE DESARROLLO

De las primeras impresiones que tuvieron los conquistadores fueron las riquezas de nuestros territorios, que casi siempre fue el motivo principal de

desplazamiento a cualquier región y era la justificación que se tenia ante la corona para emprender cualquier tipo de viaje y estar apoyados económicamente.

Se debe citar un caso que marco el desarrollo como fuel el de Santa María la Antigua del Darién, puesto que fue el primer asentamiento en nuestro territorio y aunque no se ha podido establecer las causas reales de su desaparición hay una teroria al respecto. Antes de la llegada de los espeñoles al golfo de Urabá ya existia en el estuario del Atrato la ciudadela indigena del Darién era un centro económico y de intercamibo comercial de varias tribus a la llegada de los españoles se convirtió en Santa María la Antigua, Balboa se establece en dicha ciudad, pero luego es nombrado Pedrarias como gobernador de la misma quien por problemas con Balboa según varios historiadores o por no adaptarse a las condiciones del lugar decide destruirla y trasladarla. No se sabe si fue por ambición o por otras razones pero fue un factor que influyo en el desarrollo de la región.

Se tiene en un principio casos como fueron los del Dorado y Doabaibe que impulsaron a los conquistadores a desplazamientos en territorio chocoano; Belarcazar ordena a Añasco a visitar los pastos y tener noticias del Dorado, que fue uno de los principales embrujos que tenian nuestras tierras.

Está también el caso de Doabaibe leyenda de una mujer hermosa que tenía a su alrededor todo tipo de historias respecto a los tesoros que existía en esos territorios, motivando a desplazamiento por el río ATRATO en su busqueda. Después de esta primera étapa viene la colonización y los asentamientos en territorios mineros que fue motivo para la cración de campamentos y la desaparición de otros; es el caso de poblaciones como Condoto y Tado que por su riqueza ocacionaron el desplazamiento de colonizadores fortaleciendo rutas como para Tado, la ruta Carmelo-Andagueda, San Pablo y San Juan. Dentro de este movimiento empieza un crecimiento conciderable en campamentos como "Pueblo Viejo" que más tarde va a ser cabecera municipal; el caso de Condoto es similar pero esta marcado por el interés que se desperto un terrateniente, Luis Lozano Scipion, que interesado en la mismas de la región parte a su

colonización causando el exterminio de los indigenas Iroé y a su vez fortalece el sistema exclavista en la región.

El sistema esclavista de la región esta fundamentado en los problemas que tuvieron en estas zonas con los indigenas puesto que ellos lucharon siempre para no trabajar en las minas como esclavos motivo por el cual comenzaron a traer gran población negra a la región; esto con todad las implicaciones que trae puesto que ya se comienzan los procesos de mestizaje y organización de los mismos esclavos, se puede citar el caso de Condoto actualmente la población esta compuesta por 1% de mestizos, 3% nativos y 96% negros y se puede decir que es generalizada este tipo de porcentaje poblacional en el departamento del Chocó, cosa que a significado en su desarrollo todos sus problemas lo justifican por el problema racial existente en la historia de lahumanidad y fortalecidos por el proceso de independencia que tuvo nuestro país.

Este encanto que causaba la sed de riqueza y pocesión de minas fue el origen de la desaparición de algunos poblados que se habían desarrollado por la intervención jesuita, caso el de la tegión de Citará que los jesuitas habían convertido en centros de evangelización y con la llegada de los mineros ocacionaron el desplazamiento de los mismos para regiones como el Amazonas.

De igual manera el desarrollo chocoano siempre ha estado sujeto a personas ajenas a la región puesto que todos sus recursos los han maneja desde las cedulas hasta las conseciones hechas por el gobierno causando que todos las ganancias sacadas del lugar sean invertidas en otras regiones "más prosperas" o en los príces a los que se les han otorgado los permisos.

3. LA DEPENDENCIA DEL DEPARTAMENTO

En la historia del departamento del Chocó, se ve la dependencia de otros centros de desarrollo, ocasionado por esto la no apropiación de sus problemas: a sido una situación variable a lo largo de su historia.

1687 Creación de la provincia de Nóvita, Citará y Baudó.

1821 Se crearon dos cantones: Atrato y San Juan

1832 Se crea la provincia del Chocó

1846 Canton del Darién y de Turbo

1857 Se elimina la provincia del Chocó y queda la gobernacion del Cauca, municipio de Atrato y San juan.

1906 Intendencia de Chocó

1908 Departamento del Chocó

1909 Tres provincias: Atrato, San Juan y Pacífico

1947 Yuelve hacer intendencia dle Chocó

Aunque actualmente sea departamento todavía depende de otras regiones en la parte administrativa, caso concreto en los servicios públicos y en oficinas como el DANE, Catastro ete., esto ha implicado muchas cosas en su desarrollo dentro de estas la falta de apropiación de sus problemas y la poca responsabilidad en todo su proceso histórico.

CONCLUSIONES

Los puntos anteriormente mencionados y tratados se concideran de radical importancia para cualquier sintesis que se quiera realizar sobre el departamento desde cualquier punto de vista tanto histórico como para plantear cualquier desarrollo futuro o cualquier intervención en alguno de esos poblados.

Como aporte se cree en la importancia real que tiene esta región siempre y cuando se mida la verdadera dimensión de las características particulares de esta región puesto que a su potencia es grandioso teneitndo las limitaciones de un medio al que no se puede acceder sin todas las precauciones que el mismo exige.

ANEXO Nº4

LISTADO DE DOCUMENTOS SOBRE EL CHOCO EXISTENTES EN EL ARCHIVO CENTRAL DEL CAUCA

DOCUMENTO SOBRE EL CHOCO EXISTENTES EN EL ARCHIVO CENTRAL DEL CAUCA. CATALOGO GENERAL. LA COLONIA.

1)	BAUDO-	Asunto	Tomo	Pág.	Nº	Descripción.
1.1*	6043.	ED.	IV	122-	193	Remate de Diezmos Nóvita-Noaramá Tadó -Baudó-Sipí y el cajón 1788. 3 Fol.
2)	BUENAESPERANZA. SAN JUAN DE					
2.1*	3783	C-T III	654	418/		Ctas. de cobro de tributos en el Pongo, San Juan, Araconas criollos etc. 1737. 10 Fols.
2.2	3793	C-T	III	654	419	Ctas. cobro a mismos pueblos. 12 Fols. 1739.12.
3)	CHOCO-	Asunto	Tomo	Pág.	Nº	Descripción
3.1	5579	C-ea	I	417-59		Venta de aguardiente en el Chocó 1778 Admin. Alcábalas y Aguardiente. 13 Fols.
3.2	3372. Cm.		III	71-16		Solicitud para viajar en barco llevando mercancías. 1727-1729- 20 fls.
3.3	3460.	Cm.	III	72-	18	Licencias de investigación en Izcuandé 1731. 4 fls.
3.4	4101	Cm.	III	75-	25	Registro de Minas. 1746
3.5	4489	Cm.	IV	76-	29	Registro y licencia de navegación. 1754.

3.6	5556	C c.	I	228	146	Cartas del secretario del tribunal y Audiencia real de Cuentas. Asuntos de Hacienda 1778 35 Fols.
3.7	6388	Cn	III	201	83	Comprobantes de lo enterado por novenos de diezmos de curas y sacristanes del Chocó 1792. 20 fls.
3.8	1995	C-r-	III	409	21	Defensa del Pbro de la Cueva. Primer Misionero pacificador de las provincias de Noamana y Chocó del Tratama de Payá y Sitará. Fundador del pueblo de San Francisco Javier de la concepción de Cajamarca 1672. 16 fl.s
3.9	2137	C-r	III	439	88/	Despacho de residencia tomada a jueces y Ministros de la Provincia del Chocó 1696. 46 Fls.
3.10	5145	C-sc.	III	480	62	Cuentas referentes a la Santa Cruzada de Almaguer Buga, Reposo y Chocó 1764. 14 Fls.
3.11	5092	C-sc.	III	487	84/	Costos de entrega y conducción de bulas, años de 1772 y 1773.
3.12	1803	E-d	IV	38	79	Remite-Gobernador de la Provincia de Chocó Noarara-Citara y Tatara. 1687. 2 Fls.
3.13	2730	C-h	II	544	1484	Escrituras de fianza a la real Hacienda por tributos de encomiendas varios. 1708. 4 fls.

3.14	4097	Ed.	IV	71	162	Prórroga en la Adminis-tración de los diezmos del Chocó. 1744. 9 Fls.
3.15	4417	E-d	IV	75	174	Diezmos Chocó y Timaná. 1753. 4 Fls.
3.16	5607	E-d	IV	105	247	Diezmos 1776. Curas y Sacristia Provincias del Reposo y Chocó.
3.17	5538	E-d	IV	106	250	Despachos a jueces del Chocó, La Plata, Calotó, Cali y Almager 1777. 24 Fls.
3.18	6228	E-d	IV	115	271	Despacho a Curas de pueblos y reales de minas del Chocó. 1785. 20 Folios.
3.19	6923	Ed.	IV	140	342	Diezmos de los Curatos de Sopis Quebraloro y la montaña 1793-94. 8 Fls.
3.20	5558	E-G	IV	238	62	Cartas del Sr. Obispo sobre distribución del Cauca y noveno y medio en las Iglesias del Chocó. 1778. 6 Fls.
3.21	455	Ceh-	II	33	95	Acuerdo de la Junta de Real Hacienda sobre aumento de esplendio para cura doctrinero de los indios de Noaramá y Raposo sobre libranza dada a los jesuitas para adoctrinar en el Chocó. 668-1680. 7 Fls.

Universidad Chocó
"Diego Luis Córdoba"
BIBLIOTECA

4)	LLORO.					
4.1	5292	C-c	I	644	441 #	Equivocado en rete-rencia.
4.2	6937	Ed	IV	146	358	R de Diezmos del Citará, Quibdó, Lloró, Morrí, Chamí, Beté, Bebará y Pavarándo 1796-5 fls.
4.3	5813	E-sc.	IV	448	255	Cartas de los curas del Viejo Noanamá y Lloró. 17981. 12 Fls.
4.4	7225	E-sc	IV	455	274	Gastos sobre Adminis-tración de los curas de Chamí, Toro, Lloró y otros. 1794. 16 fls
5)	NAPI.					
5.1	7527	C-a	I	157	448	Sobre Alcábales Varios 1764-1805
5.2	6438	Cann	III	113	77	Títulos de la mina de San Pablo - Río Guapi. 1778. 10 Fls
6)	NOVITA					
6.1	2694	C-c	I	182	21	Provisiones reales 1706.
6.2	5029	C-ea	I	411	42	Estanco de aguar-diente 1768 17 Fls
6.3	5037	C-ea	I	410	39	Producción de aguardiente en Cali para Nóvita 1763
6.4	7553	C-ea-	I	422	73	Libramentos y pagos hechos en Citará, Nóvita y Popayán 1810

6.5	7555	C-ea	I	423	76	Estado general de Aguardientes y naipes en Nóvita. 1810.
6.6	7556	C-ea	I	422	74	Pérdidad de aguardiente enviado a Nóvita. 1810.
6.7	7165	C-et	I	428	11	Cartas sobre estacos de tabaco 1802.
6.8	7457	Cet	I	430	17	Recibos de pólvora, cominos y contrabandode fabulosa Nóvita. 1803-1809.
6.9	1918	Ch.	II	52	145	Remite Don Jacinto de Mosquera al capitán General de las provincias del Chocó. Remate de esclavos introduci-dos por el Atrato. 1692. 2 Fls.
6.10	3260	C-h	II	144	395	Remité Varios. Cartas sobre esuntos de Hacienda de José de Caicedo 1725. 6Fls.
6.11	5212	Ch	II	193	54	R. Gobernadores del Chocó. Recivo de bolas y venta de estas en el Chocó. 1760-67 9 Fls.
6.12	5262	C-h	II	212	596	Gobernador de Provincia del Chocó y TTe. de Nóvita Relativo a mesadas eclesiásticas. 1773. 4 Fls.
6.13	7264	C-h	II	271	7651	Tenientes de Gobierno de Nóvita. Bolas, créditos y cobranzas 1775-1787. 42 fls.

6.14	7422 7209	C-h	II	278	787	Oficio de la Real Contaduria de Nóvita. 1801-1803. 6 fls. Fls. está en Quibdó.
6.15	2761	C-h.	II	519	1430/	Marquez de San Miguel de la Vega. Gobernador y Capitán General. Auto para decomi-sar esclavos de contrabando.1710
6.16	4756	Cm	III	80	39	Licencias para comerciar con Provincias del Chocó e Intermedias. 1759. 13 Fls.
6.17	2518	Cnn	III	179	26	Despacho sobre de novenos de Diezmos en Provincias del Chocó. 1707. 12 Fls
6.18	4977	Ck	III	187	45	Cuenta del colector general de Diezmos del obispado e Igiesias de Nóvita. Raposo y Yuromangui. 1766 6 fls..
6.19	6095	C-n	III	197	71	Cuentas de las Provincias de Nóvita y el Reposo 1789. Nóvita La Cruz. 9 Fls
6.20	6138	C-n	III	198	75	cobro de cuentas Episcopales en la Provincia del Chocó 1788-91.27 Fls.
6.21	5298	C-sc.	III	486	80	Cartas de bulas. Vega de Supía, Chamí, Lloró, Quib-dó. Anserma Nóvita. u Quebra-lomo 1772-15 Fls.
6 22	.3691	Ed.	IV	66	150	Remate de Diezmos en San Agustín de Sipí, Provincia de Nóvita 1736. 16 Fls.

Universidad Tecnológica del Chocó
"Diego Luis Córdoba"
BIBLIOTECA

6.23	4321	Ed.	IV	73	168	Remate Diezmos en Nóvita y Citará 1751. 25 Fls. (Deteriorado)
6.24	4418	Ed.	IV	74	172	Diezmos en la Provincia del Zitara. 1754. 25 Fls.
6.25	4555	Ed.	IV	79	183	Remate Diezmos de Provincias de Nóvita y Noamaná 1755. 19 Fls.
6.26	4909	Ed.	IV	89	204	Diezmos en Provincia de Nóvita y Citará entre otras 1764. Fls. Varios.
6.27	5062	Ed.	IV	93	215	Remate Diezmos en Tirana La Plata, Zitará, Nóvita, Toro, Anserma, etc. provincias del Cauca 177- 5332.Ed. IV
6.28	5332	Ed.	IV			Cuentas de Diezmos de la Provincia de Nóvita. 1760 - 1773. 2 Fls.
6.29	5382	Ed.	IV	99	232	Remates de Zitara, Nóvita, San Juan, Reposo, Yuromo-ngui, etc.- 1774.
6.30	5467.	Ed.	IV	103	241	Remate Diezmos en Nóvita. 1776. 5 Fls.
6.31	5451.	Ed.	IV	104	244	Problemas de Fiadores rematador diezmos en Nóvita y Citará. 1776. 17 Fls.
6.32	5819.	Ed.	IV	111	260	Demanda a Miguel Moreno Abogado Administrador correos del Chocó y dueño de esclavos. 1781.
6.33	5909	E-d.	IV	114	269	Pregones de los Diezmos del Curato de Nóvita, 1785. 6 Fls.

6.34	6267	Ed-	IV	123	295	Junta de Diezmos cambia a Nóvita por Quibdó como sede de remate de Diezmos maestra. D. capital Citará. 1788. 3 fls.
6.35	7494.	Ed.	IV	125	300	Diezmos año 1789. General . 22 Fls.
6.36	7399	Ed.	IV	127	306	Despachos para pagar diezmos. 1789. 20 Fls.
6.37	7404	E-d	IV	133	324	Expediente Iglesia de los Brazos. Nóvita, 1792. 17 Fls.
6.38	6493	E-d	IV	147	360	Diezmos de Repaso, Nóvita y la Plata. 1796. 10 Fls.
6.39	6488	E-d	IV	147	362	Reclamo por Diezmos en Quibdo. 1796. 6 Fls.
6.40	6941	E-d.	IV	149	365	Remate de Diezmos en varios lugares. 1796. 39 Fls
6.41	6952.	E-d	IV	151	374	Diezmos de Nóvita y Supia y Popayán. 1798. 15 Fls
6.42	7512.	E-d	IV	153	377	Revision D Nóvita 1799
6.43	7413	Ed-	IV	156	387	Papeles referentes a diezmos de Almaguer y Nóvita 1800. 21 Fls.
6.44	6582.	E-d	IV	161	400	Certificacion remates de Diezmos en Nóvita y otros 1802. 12 Fls

6.45	7061.	E-d	IV	166	414	Remate Diezmos en Nóvita, Caloto, la Plata, Popoyán. 1805. 6 legajos.
6.46	7054	E-d	IV	169	422	Expediente de cobro al teniente de Gobierno de Citará. 1805. 12 Fls.
6.47	7057.	E-d	IV	169	424	Remate Diezmos en varios partidos. 1804. 25 Fls.
6.48	6678.	E-g	IV	249	91	Nombramiento de Cura en Nóvita. 1805.
6.49	6260	E-sc.	IV	450	262	Cobros a cura de Citara. 1788. 39 Fls.
6.50	7219	E-sc.	IV	454	273	Correspondencia de los curas del Norte de obispado sobre bulas. Citará, Tado, Nóvita, Noanamá 1793.
6.51	7384.	M-p	IV	671	29	Lista para revista del Comisario de Nóvita. 1806 - 1809. 17 Fls.
6.52	2152	P.V.	IV	692	27	Cartas, Asuntos Varios de Toro, Nóvita y otros. 1695-97. 147 Fls.

7	QUIBDO	Asunto	Tomo	Pág.	Nº	Asunto.
7.1	2766	C-g	I	555	221	Carta del Gober-nador de Popayán sobre retención del 15% de salarios para defensa Provincia de C itara Quibdó. 1712. 8fls.

7.2	7231	C-h.	II	255	722	Antonio de Larrabe teniente en Gobernador de Quibdó. Bulas, Mesadas y Diezmos. 1791-96-14 Fls.
7.3	6873.	C-h.	II	258	730	José Michaeli. Gobernador Chocó. Recibo de pagos y otros. 1794-97. 4 Fls.
7.4	4787	C-h	II	486.	1349	Oficiales Redes de Popayán. Cobro de 2110 pesos que debe de corregidor del pueblo de Noanamá (Raposo) 1759-60. 13 Fls.
7.5	5214	C-sc-	III	484-74		Administración de Bula de la Santa Cruzada Anserma, Quibdó, Popayán y otros. 1769.
7.6	6970	C-sc.	III	498	122	Relaciones de Sumarios de bulas de Sitará y diversos curatos del Chocó. 1794-1800. 11 Fls.
7.7	3223	Ed-	IV	63	142	Remate Diezmos en Citara y T--. 173 9 Fls.
7.8	3201	C-d	IV	63	143	Razones de un deudor de Diezmos. 1732. 17 Fls
7.9	3603	Ed-	IV	65	146	Despacho contra el cura Calderón por deudas de Diezmos 1734. 5 Fls.
7.10	4668	Ed-	IV	81	189	Despacho exigiendo pago de Diezmos aún con excomunión. 1757. 3 Fls

Universidad Tecnológica del Chocó
"Diego Luis Córdoba"
BIBLIOTECA

Universidad Tecnológica del Chocó
"Diego Luis Córdoba"
BIBLIOTECA

7.11	6822	E-d	IV	107	251	Prgón de Diezmos en Quibdó. 1777. 2 Fls.
7.12	6294	Ed-	IV	129	311	Certificaciones de Remate de Diezmos en Citara y Raposó. 1790.
7.13	6302	Ed-	IV	133	323	Diezmos en Citará. 1792. 7 Fls.
7.14	6937	E-d	IV	146	458	Remate Diezmos en Citara, Quibdó, Lloró, Morrí, Chamí, Bete. Bebará y Pavarandó. 1796. 5 Fls.
7.15	5351	E-sc-	IV	444	243	Cobro bulas en Quibdó. 1771. 8 Fls.
7.16	6847	E-sc.	IV	452	266	Administración bulas en Curatos del Chocó. 1789. 40 Fls.
7.17	6112	E-sc.	IV	453	269	Deudores de Sc. en Quibdó. 1790. 10 Fls.
7.18	7009	E-sc.	IV	453	270	Curas de Lloró. 1750-91. 18 Fls.
7.19	6470	E-sc.	IV	455	276	Liuidación Bula Provin-cia de Citará. 1788-1795. 16 Fls.
7.20	6936	E-sc.	IV	457	282	Liquidación Bula en Quibdó. 1795.
7.21	3308	PV.	IV	696	37	Asunto de paso en oro 1726. Quibdó. 2 Fls.
8-	**SIPI**					
8.1	3691	Ed-	IV	66	150	Remate Diezmos en Sipí - Ver Nóvita.

9-	**TADO**					
9.1	6210	C-sc.	IV	492	102	
9.2	6228	E-d.	IV	115	271	
9.4	6043	E-d	IV	122	293	
9.5	5602	E-c	IV	199	53	Cobros Obispado de Popayán. 1769-1775.
9.6	7290	E-9	IV	240	66	Título de Cura de Tadó. 1788. 2 Fls.

ARCHIVOS - EPOCA DE LA INDEPENDENCIA.

Son ocho tomos (se encuentran en la Biblioteca Luis Angel Arango)

Julio 20 1810 - 29 Febrero de 1832.

Catálogos de tarjetas, cédulas y fichas.
7181 documentos. Agosto 1944.
Jose Maria Arboleda Llorente

1) ALCABALAS

1.1 112 (I-- .C.I. - 7a.
Guía para conducir del Cítara al Valle del Cauca mercancías extrangeras 1829.

1.2 3307 - Nº 138 -
Alcábalas de Nóvita. 1827

1.3 2892 - Nº 158.
Libro de Alcábalas. Parroquia de Sipi (Catón de San Juan). 1827.

1.4 5102 Nº 164.
Alcábalas del Atrato.

1.5 50-39 Nº 189.
Quibdó. Alcábalas Provincia del Chocó. 1827-28. 25 fls.

1.6 4724 Nº 240.
alcábalas de Quibdó, Nóvita, Cipi Tadó. Anserma, Anserma Viejo y Cutebralomo 1830. 11Fls.

2) CORREOS.

2.1 3594. Nº 86.
Quibdó. Correspondencia del administrador de correos de Quibdó con el Deptal del Cauca. Estados mensuales. 1825.

2.2 3967. Nº 91. Quibdó. Administración Correos Cartón del Atrato

3) CONTRALORIA GENERAL Y CREDITO NACIONAL.

3.1 4392 - Nº 36. Quibdó. Oficios Tesoreria Provincial del Chocó. 1830.

3.2 4389. Nº 37. Quibdó. Crédito Público. 1830.

4) CONTADURIA PROVICIONAL.

4.1 12-24 Nº 115. Nóvita. Estado de Arcas y datos de la Tesorería de Nóvita. 1822.

4.2 1436 Nº 145. Nóvita. Tanteo en caja Tesoreria de Nóvita. 1823.

4.3 1557. Nº 176. Contribución de las Vice Parroquias y Partidos del Chocó. Lloró, Bebará, Bevarará, Murri, Chami y Murindó. 1824. 10 Fls

4.4 1874-Nº 197. Entradas y salidas de caudales de Nóvita. 1824.

4.5 1893 - Nº 250 IDEM ant. Quibdó. 1825

46 1900 - Nº 255. IDEM ant. Nóvita. 1825

47 1912 - Nº 256. IDEM ant. Quibdó 1825

48 2033 - Nº 263 IDEM ant. Quibdó 1825

48 2041 - (264); 2295 (281); 2302 (282)

TOMO II
ALCABALAS. Correos, contaduría general y crédito Nal. - Contaduría Provincial, Distrital - Estanco de aguardiente.
Estanco de tabaco.

TOMO III. Fundición y Casas de Moneda, Gobierno.

TOMO IV - Gobierno, hacienda Institución Pública y temporalidades

TOMO V - Minas, Notarial, Tributos. = Civil.
Eclesiático - Diezmos - Estipendios.

5) MINAS

5.1 6557 - (4)
Pleito por mina de "Sesegó". 1821. Nóvita

5.2 5626. Nº 30 -
Registro de Minas de Sutema". Presenta mapa. 1830. Quibdó

5.3 6008 Nº 32-
Gobernador Provincia del Chocó. Miguel Dominguez - Petición venta minas. 1830. Quibdó.

6) TRIBUTOS.

Se refiere a grupos indígenas tributarios.
Solo hay una --- proveniente de Citará.
6879 cNº 2). Del Gobernador Político del Chocó.

---

7) DIEZMOS A-

7.1 23 Nº 1 -
La Cruz. Provincia de Raposo. Remate de Diezmos para 1911

7.2 483- Nº 46 Nóvita -
Planillas de --- de Diezmos.
1810 y 1811 Provincia de Nóvita. 8 Fls. 1813.

7.3 469. Nº 83 Nóvita - Quibdó 1814-16
Certificaciones sobre remates de Diezmos en Provincia de Nóvita y Citara.
Curatos de Nóvita, Baudó
Junta española de Tadó, el Cajón
Indios de Tadó, Sipí, Noaramá (Nóvita)
Quibdó, Murri, Chamí, Murindo, Lloró, Bebará y Beté. 1810 - 11- 12 - 13 y 114. 9 Fls.

7.4 600 Nº 123. Quibdó. 1817.
Teniente Gobernador de Nóvita al de Quibdó, "extinción de junta de Quibdó exigida por revolucionarios para continuar con la de Nóvita. como siempre. Pregón de diezmos para 1818. Provincia de Quibdó con curatos: Quibdo. Lloró, Beberá, Murrí, Murindó y Chamí.

7.5 1027. Nº 276 Citara - Nóvita. 1821. 3 Fls.
Choque por creación de Junta subalterna de diezmos en Citara para que actue separadamente de la de Nóvita.

7.6 1180 Nº 281. Citara, Tadó, Nóvita. 1821. 7 Fls.
Revisión de remates de Nóvita- 1819-20 y 21.

7.7 1311. Nº 297. Nóvita - 1822. 3 Fls.
Remite el escribanoy Notario de diezmos del Chocó con "demarcaciones de curatos y casas excusadas.
Según cuaderno de 1788 de las Provincias del Chocó:
Curató de Nóvita, Mina de Sesegó
El Cajón,
Sipi, hacienda de Santa Ana.
Noanamá, hacienda de Sesegó,

Libros de Tadó, Mina de Santa Bárbara
Indios de Tadó, mina de Rapad--
Citara.
Lloró, Murri
San Juan de Urbá o Pavarandó.
Chari, Beté y Bebará

7.8 1383 - Nº 308. Varios Citara, Nóvita ---- 1822, 1823. 23fls
Certificados de remates de diezmos para 1823, en Nóvita, Citara, Raposo y otros.

7.9 1625-Nº 356. Citara, Nóvita 1823- 1824. 6 Fls.
Remates para 1824.

7.10 2233. La Cruz Raposo1824. 13 Fls.
Diezmos del Cartón de Raposo de 1813 a 1824.

7.11 2682. Nº 432. Quibdó. 1827. 4 Fls.
Cuentas de recolección en Quibdó. (Cartón del Atrato)

7.12 3140 Nº 515. Nóvita 1827-29. 12 Fls.
Recibos de curatos indígenas de Tadó, Sipí, límites del de Sipí.

7.13 3606 - 558 - Nóvita. 1824-30 9 Fls.
Del colector de diezmos del cantón de San Juan. Explica dificultades de recolección por falta de frutos y de ganado, en caminos con canoa ... etc.

7.14 4871 - Nº 560. Nóvita. 26-1829
Cantón de Raposo - 4 Parroquias Yurumanguí, Raposo, Calira y Dagua.
Cantón de San Juan.

7.15 3570 y 3571 - 568 y 569. Nóvita. 1829-30 7 y 8 Fls
Libreta de recolectores de diezmos en:
Curato de San Jose de Tadó desde el partido de Procondó hasta los confines del SanJuan y ríos de la platina y Mungarrá.
Partido de Simarrones anexo al curato de Nocinamía desde la mosacación de este con el de Tadó hasta la boca del río caxo. Curato.
Lo cobrado en raices, en plátanos y en dinero.

7.16 4651 -195. Nóvita. 1830. 4 Fls.
Se señala la falta de Pastores para los remates en el Cantón de Nóvita, solo se rematan los partidos
de San José de Tadó, Nóvita y el Cajón.

8) DIEZMOS SERIE B Y SERIE C.

No hay nada de interés

TOMO VI
ECLESIASTICO - Capellanias, Gobierno, Juicios oratorio y fábricas, obras pías.
ILFTAR Admin. - Correspondencias y Juicios.

TOMO VII
ILFTAR Personal
Juidicial - Criminal
Civil - Civil.
TOMO VIII.
Judicial - Civil, Restas, libros de registros.
Sucesiones.
Particular - Varios, negocios.

---

9) Particular - Varios - S.A.
Nada interesante aparenemente.

ARCHIVO DE LA REPUBLICA.

Revisión de Ficha por Ficha

El Nº 1 comienza en 1834. 1º de Julio con asunto del general José María Obando.

De la 5 a la 395 Son judiciales de carácter criminal. Sigue Civiles.

466 - Judicial Civil. Atrato Quibdó.

---

468 - Judicial Civil Nóvita

---

558 - Judicial Civil Quibdó. 1835

---

586 - Eclecíastico Capellanía Nóvita. 1836

---

599 - Judicial Civil. Cantón de Quibdó. 1836

---

608 - Judicial Civil. Tierras . Quibdó. 1836
Todos los anteriores son causas llevadas en el tribunal de Apelaciones del Cauca.

---

647. Judi. Sucesión. Cantón del Atrato. Quibdó: 1838.

---

653. Judicial Civil. Cantón del Atrato. Juez 2o 1838

---

682 Judicial Civil Quibdó - Demanda 1839

---

707. Civil. Minas. Quibdó. Propiedad 1839

---

730. Judicial Civil Quibdó. 1838

744	Judicial Civil. Tierra. Nóvita.	1840
752	Judicial Civil Quibdó.	1839
761	Judicial Civil Quibdó.	1839
805	Judicial Civil Quibdó..	1841
807	Judicial Civil Quibdó.	1844
830	Civil Minas - Quibdó.	1861
836	Judicial Civil Quibdó.	1841
850	Judicial Civil tierras. Quibdó.	1842
863	Judicial Civil tierras. Quibdó	1843
869	Judicial Civil Nóvita -	1843
891	Judicial Civil - Notarial - Nóvita.	1844
893	Judicial Civil. Quibdó.	1843
922	Civil - Insttrucción Pública. - Quibdó	1845
955	Civil. Estanco del tabaco. Nóvita.	1843
958	Judicial Civil. Quibdó.	1843
965	Judicial Civil Nóvita. Esclavos.	1848
973	Judicial Civil Quibdó.	1844
1004	Judicial Civil tierra Nóvita - Fallo en San Juan del Chocó.	1845.
1005	Judicial Civil tierra Quibdó.	1845
1016	Civil. Hacienda. Nóvita.	1844
1065	Judicial Suces. Quibdó.	1845
1066	Judicial Civil Quibdó.	1846
1070	Judicial Civil Quibdó	1848
1071	Judicial Civil Quibdó	1845
1103	Judicial Civil Quibdó	1847 Esclavos.
1105	Judicial Suces. Quibdó	1846

1116	Judicial Civil	Quibdó	1848.Apelación -
1144	Judicial Civil	Quibdó	1848 pagos deudas
1166	Judicial Civil	Quibdó	1848 - Transacción
1207	Judicial Civil	Quibdó	1848 Apelación
1325	Judicial Civil	Nóvita	1850. Demanda
1860	Estancos y trabajos.	Quibdó	1844 Sin contenido
1882	Judicial Civil.	Quibdó.	1840. S. contenido.
2022	Judicial Civil.	Quibdó.	1859' contenido
2189	Judicial Civil.	Quibdó.	1840 Hipoteca
2231	Judicial Suces.	Nóvita.	1836
2286	Judicial Civil.	Quibdó.	1846. S. contenido.
2326	Judicial Civil.	Quibdó.	1846 S. contenido.
2451	Judicial Distrital	"	1834
2459	Judicial Est. tabaco	"	1835 - 1875
2765	Civil Gobierno. Quibdó.		1840 - S. contenido.
2770	Civil Gobierno. Quibdó.		1837 - S. contenido.
2848	Civil Gobierno. Nóvita - Remite el Gobernador de la Provincia del Chocó.		1843
2877	Eclesiástico - Capellanía - Nóvita.		1837. S. contenido.
2985	Judicial Civil - Tierra Nóvita -		1846. - S. Cont.
3073	Judicial Libros de registro - Nóvita -		1837-42. S. contenido.
3510	Judicial . Civil . Quibdó.		1841.S. Cont
3878	Civil - Estanco del tabaco - Quibdó - Administración Renta del tabaco. S. contenido.		1837
3965	Civil - Gobierno. Nóvita Remite Secretario Gobierno del Cauca.		1863.
3995	Judicial. Civil. Tierras. Quibdó -		1847.Sin contenido

Universidad Tecnológica del Chocó
"Diego Luis Córdoba"
BIBLIOTECA

4011	Judicial. Esclavos Manomisos Ret. Agustinos. Esclavos Nóvita.	1836.
4026	Judicial. Esclavos Lloró Esclavos Remite Sin contenido.	1843-45.
4027	Judicial. Esclavos Quibdó. Esclavos Remite Sin contenido.	1844.
4173	Civil. Aduanas. Quibdó Administración Rentas del Cauca en la Provincia del Atrato.	1858
4237	Edeco - Fábrica. Nóvita	1845
4240	Civil - Nóvita	1842. Acreedores. Minas
4244	Jud. Suces. Nóvita	1839.
4255	Civil. Minas.Nóvita.	1833-38
4431	Eco - Obras --- Nóvita. Ecleciastico	1834-37.
4366	Civil - Minas. Quibdó -	1844. Testamento
4513	Jud.Civil - Nóvita.	1839.
4584-85	Jud. Civil. Quibdó:	1842.
4861	Jud.Civil Nóvita.	1845. S. contenido.
4813	Jud.Civil Quibdó.	1845. S. contenido.
4877	Jud. Suces. Nóvita.	1847 S. contenido
4951	República - E - 1 Anaquel x-d Eclesiástico. Diezmos. Cartago Remite. Juez colector de diezmos de Cartago.	1831 9 Fls.
4969.	Civil. Correos. Quibdó.	1832.
4981	Rep. - Cl - 15-c6 Civil. Contaduría gral. Quibdó Remite Tesorero Provincial del Chocó al Tesorero Departamental.	1830-32.
5313.	Rep. E I - 1 d. Ecleciastico Diezmos. Quibdó. Contador Principal de Diezmos del Quibdó.	1835.

4011	Judicial. Esclavos Manomisos Ret. Agustinos. Esclavos Nóvita.	1836.
4026	Judicial. Esclavos Lloró Esclavos Remite Sin contenido.	1843-45.
4027	Judicial. Esclavos Quibdó. Esclavos Remite Sin contenido.	1844.
4173	Civil. Aduanas. Quibdó Administración Rentas del Cauca en la Provincia del Atrato.	1858
4237	Edeco - Fábrica. Nóvita	1845
4240	Civil - Nóvita	1842. Acreedores. Minas
4244	Jud. Suces. Nóvita	1839.
4255	Civil. Minas.Nóvita.	1833-38
4431	Eco - Obras --- Nóvita. Ecleciastico	1834-37.
4366	Civil - Minas. Quibdó -	1844. Testamento
4513	Jud.Civil - Nóvita.	1839.
4584-85	Jud. Civil. Quibdó:	1842.
4861	Jud.Civil Nóvita.	1845. S. contenido.
4813	Jud.Civil Quibdó	1845. S. contenido
4877	Jud Suces. Nóvita.	1847 S. contenido.
4951	República - E - 1 Anaquel x-d Eclesiástico. Diezmos. Cartago Remite. Juez colector de diezmos de Cartago.	1831 9 Fls.
4969.	Civil. Correos. Quibdó.	1832.
4981	Rep. - Cl - 15-c6 Civil. Contaduría gral. Quibdó Remite Tesorero Provincial del Chocó al Tesorero Departamental.	1830-32
5313.	Rep. E I - 1 d. Ecleciastico Diezmos. Quibdó. Contador Principal de Diezmos del Quibdó.	1835.

5363	Jud. Esclavos. Manumisos	1836. Nóvita 3 C.
5469	Civil. Estanco del tabaco Nóvita.	1830-32
5525	Jud. Civil. Quibdó	1832
5577	Jud. Civil. Quibdó	1832
5987	Civil. Aduanas. Quibdó	1833. S.
6119	Rep. E-1. 13d. Fls. 34 Eclasiastico - Diezmos. Popayán. - .Tesorero de Hacienda	1833-1843.
6408	Eco- Diezmos. Quibdó - E-1 - 13d. Eclesiástico	1833
6413	Eco- Diezmos. Quibdó. - E-1 13d.	1831 1835
6442	Civil -Contaduría general.	1834. Quibdó.
6631	Eco - Diezmos. Quibdó -	1835-36. E-1 13d.
6700	Eco. Diezmos - Nóvita.	1829. E-1. 14 d.
6924	Eco. Diezmos - Quibdó -	1836 - 1837 E-1 - 14D
6926	Civil - Contaduría General.	1836. Quibdó
6932	Eclo - Diezmos Nóvita.	1836 - 1837 E-1 - 14d
7029	Eclo - Diezmos Nóvita	1896 E-1 - 14d.
7030	Eclo- Diezmos Nóvita	1896 E-1 - 14d.
7031	Civil - Hacienda - Nóvita	1836
7461	Eclo. Diezmos - Quibdó y otros	1838. E-1 - 14 d
7487	Eclo. Diezmos - Popayán Fls Colecturia de diezmos del Cantón de Popayán	1837. E-1 - 14d. - 20
7488	Eclo. Diezmos Nóvita - E-1 - 14 d. Junta Sobalterna de Diezmos del Cantón de Nóvita	1838. 13Fls.
7524	Eclo. Diezmos. Quibdó y otros. E-1. 16 de Juntas subalternas de Diezmos del Obispado de Popayán.	1838

569	Eclo. Diezmos. Nòvita. Colecturia de Diezmos del cantón de San Juan.	1837. E-1. 16d.
7016	Eclo Diezmos (San Juan). Nóvita.	1836
7984	Civil. Minas. Nóvita. Títulos de propiedad	1866.
8046	Judicional. Censos. J-I 12cs. Popayán- Varios	1864. 18Fls.

Censos y Municipios y circuitos del Estado. Sobresano del Cauca. Atrato-Bu/ventura - Buga - Cali -
Obando - Palmira - Pasto - Quindío - San Juan - Toro- Tulua.
Túquerrez - Caquetá - Barbacoas - Caldas - Popayán - Santander.
Son 8055 Documentos fichados que llegan hasta 1897. Encontramos además de los anteriores, legajos y paquetes sin clasificar desde 1817 hasta 1925; ya preclasifcados pero no indizados ni fichados, los libros de relaciones y cuentas para el siglo XX sin clasificar además de otros documentos. No existen planos.

ANEXO Nº5

TRANSCRIPCION DE DOCUMENTOS DEL ARCHIVO CENTRAL DEL CAUCA

COLONIA

1. Sig. 1995 - (col Cl 23 r) año 1...674

Cobranza de Estipendios

Fol 13 El maestro Luis Antonio de la cueva cura y Vicario Juez eclesiático de las provincias del Neanama choco misionero y primer pasificador y reductor de dichas provincias, fue "uno de los principales medios para que se aia conseguido la reducción y población de las provincias del panorama Raposo y que los indios naturales de ellas ayan dado la obediencia aa su magestad"...

3v.."y que con fervor continuó con la reducción de las demás provincias sircunvesinas" ... "Las provincias y estancias como estan dilatadas y distantes.. es forsoso despachar coreos...

7fol. Dando buena doctrina y exemplo a mis feligreses y asistiendo las desde que se trato de pasificar y poblar la gente de dichas provincias y io personalmente trabajando en el primero que plante la fec catholica entre aquellos barraros a mi costa y graves riesgos de mi vida en todas las quatro provincias...

...y que me halle a poblar y fundar el pueblo de San Francisco Javier de la Consepsión En caja maria y su doctrinero de estos indios como a vuestra merced consta ...

11fol .. El maestro Luis Antonio de la Cueva, cura vicaño jues eclesiastico de las provincias del Nosnama y choco misionero y primer pasificador de recuductos de dichas provincias y cura de San hermes de supía y sus anejos en jurisdicción de esta ciudad de Anserma...

...Don Luis Antonio de la Cueva puso formal demanda personal al Maestro de campo Don Gabriel Dias de la cuesta de cantidad de trecientos pesos de oro fino del choco que el sobre dicho teniaa quitados de los estipendios que por razón de cura

propietario de la provinsia del Noanama y sus anejos tenia legitimamente servidos y devengados por ser tal cura cosa de por el Real Patronasgo, siendo asi por lo que llevo demandado por el aaño de mil seis cientos y sesenta y nueve el dicho gobernador Don Gabriel diaz de la cuesta nombro por maestro de campo de dichas provincias del noanama y choco as Don Francisco de Quevedo su primo para que con titulo de Conquistador pacificador y poblador entrase como entro a dichas provincias siendo asi que el dicho nombramiento fue vago ya que el tenias ya pasificadas y redusidas dichas provincias del Noanama, Poja, Tatama y Sitara viracube, tasados y bautisados los indios chinos y muchachos de dichas provincias...

11v...y mediante aquel dicho nombramiento hecho en Don Francisco de Quevedo no se hizo por razon de aver Cedula reaall para que los dichos señores governadores de Popayan no ynobasen ni abrasen en el choco a menos que fuese con parecer y acuerdo de la Real Audiencia y Chansillería del Nuevo Reino de Granada.. Sin embargo atropellando cedula fueros y derechos entró el dicho Don francisco de Quevedo a las dichas provincias con ruido y estrepito de guerra ... estuvieron alteradas las dichos provincias y arriesgadas las vidas de muchos hombres... reconocido el riesgo peligro que amenasaba asta ruina y el grave perjuicio que de ello se seguia y que se perdia todo lo trabajado hasta entonces en dicha pasificación y lavor de minas ricas que tanto encargo el Rey Nuestro señor por sus Reales cedulas les fue forsoso al Capitan Juan Lopezz Garcia y a el (Luis Antonio de la Cueva) volverse a disponer a nuevos riesgos y peligros...volviendo a los caciques y capitanes a asegurarles que el dicho Don Francisco de Quevedo de Pas... despues de sosegados cada cual de los dos tragimos los dichos caciques y capitanes a encontrar a el dicho Don Francisco de Quevedo a el rio que llaman de Tamana, donde nos juntamos todos y dichos indios se llevaaron los regalos que pudieron y lo necesario de alimentos y canoa en que se embarco dicho Francisco de Quevedo y su gente. bajo a Novita donde estaban las quadrillas de negros y labores de minas y señores de quadrillas.

Sig 455 (col CI - 8 h) año 1.668

Fol 1... Luis Antonio de la Cueva clérigo a conseguido la reducción y poblamiento de las provincias del Noanama y Raposo y que los indios naturales de ellas ayan dado la obediencia a su magestad y reconociendo tributo y que a continuado con la reducción

de las demás provincias...el dicho cura recibira de sustentación dos tamines de oro, del que corre en dichas provincias por cada cabeza de indio útil tributario...

1v...todos los mantenimientos se llevan a hombros de indios de carretas a aquellas provincias provincias y que estando como estantan dilatadas y distantes de estas en las necesidades que se ofrecen para la conservación de la vida humana es forzoso despachar correos

3v Se otorga a otros curas de la compañia de Jesus para que continuen con el adoctrinamiento de los indios de la provincia Noanama y percibir de ellos el tributo...

Fol 4... Tambien se dio otro ornamento por el mes de febrero de año de seis cientos y setenta y dos a los dos padres Benito de Carvajal y antonio Marsal de la compañia de Jesus en el dicho año entraron a ser curas doctrineros de la provincia de dichos indios noanams.

5v... El maestro de campo Andres Perez Serrano teniente de gobernador y justicia mayor del dicho puesrto de la Buenaventura y corregidor de los dichos indios Noaname que asisten en el dicho rio del Raposo y que es necesario y conbeniente que de la Real hacienda de su magestad y por quenta de los tributos que han tributos que han entrado en la Real caxa desta dicha ciudad de los dichos indios Noanamas que aisten en el dicho rio del raposo...y que les suministren sacramentos

Fol 6 ...Cosa que tanto encarga su Magestad por sus reales cedulas y que es de su Real voluntad sino tambien porque se volvieran los dichos indios a los ritos de su gentilidad e idolatrias, en perjuicio de su Educacion y se retiraran a los mares y montañas huyendo de los españoles y dejaran de acudir con los frutos de sus tributos a la Real hasienda en adelante... porque donde les a faltado la buena doctrina se vuelven luego de mala pas.

..El maestro de campo Andres Perez Serrano teniente de governador e justicia mayor corregidor de naturales y alcalde mayor de minas del puerto de Buenaventura y su Jurisdiccion donde cae el rio del raposo y donde residen algunos indios Noanamas de

los que se vienen se van y se vuelven a su natural que el rio de San Juan distante el uno del otro de mas de dies Jornadas.

Sig 6388 (Col - Cl - 11n) 1792 - 1793

Novenos de los Diezmos de la Jurisdicción de Cartago que se enteraran en aquellas Cajas Reales.

Fol 2 ... Los Diezmos del curato de Novita
Los Diezmos del curato de Noanama
Los Diezmos del curato de Tadó de Españoles
Los Diezmos del curato de Tadó de Indios
Los Diezmos del curato de San Agustín del Zipi
Los Diezmos del curato de Cajon
Los Diezmos del curato de Bete y Bebará
Los Diezmos del curato de Quibdó
Los Diezmos del curato de Iloró
Los Diezmos del curato de Chami
Los Diezmos del curato de Murri

Fol 8. De lo enterado por los novenos de curas y sachristanes de las iglesias del Chocó 1.793

Fol. 9.

	San Juan	Los Diezmos de esta mina de Montaña se remataron 12 pesos y 4 reales
9V.	Raposo	Los Diezmos de este curato se remataron en 150 pesos
	Yurmangui	Los diezmos de este veneficio se remataron en 300 pesos
	Dagua	Los Diezmos se remataron en 150 pesos
	Novita	Los Diezmos de este curato se remataron en 417 pesos

Noanama	Los Diezmos de esta doctrina se remataron en 560 pesos
Tadó de Españoles	Los Diezmos de este curato se remataron en 531 pesos
Tadó de Indios	Estos Diezmos se remataron en 243 pesos
El Cajon	Se remataron en 25 pesos
San Agustin de Zipi.	Los diezmos de esta doctrina se remataron en 382 pesos
Bete y Bebará	Los Diezmos deste beneficio se remataron en 300 pesos

Fol.10

Parandó Flurindo y Uradá	Los Diezmos desta doctrina se remataron en 50 pesos
Quibdó	Estos Diezmos se remataron en 200 pesos
Lloró	Estos Diezmos se remataron en 620 pesos
Chami	Los Diezmos desta doctrina se remataron en 23 pesos
Murri	No fueron administrados por falta de pastor

Sig.5607 (Col - El - 14 d) 1.777

Fol. 3	Referente a los cuatro novenos de curas y sachristanes de las minas y provincias de Novita y Zitará del Chocó
San Juan	Los diezmos desta mina de montaña se remataron en 25 patacones
Raposo	Los Diezmos desta provincia se remataron en 950 patacones

Novita y Zitara — Los Diezmos de estos dos partidos del gobierno del Chocó se remataron juntos en 8.000 patacones Popayán Diciembre 13 de 1.777

Sig 5558 (Col - El - 4g) 1.778

Fol. 1 ... Testimonio de la real cédula de 6 febrero deste año dirigida a la distribucion del noveno y medio tocante a las iglesias del Chocó, de que quedó impuesto para su cumplimiento.

NOTA: los otros folios no tratan sobre el tema.

Sig 6970 (Col - C111 13sc)

NOTA: Los documentos del folio del 1 al 11 se refieren a sumarios de Bulas de la provincia de Citara

Sumarios de bulas del pueblo de Quibdó (curato)

Sumarios de Bulas del pueblo de Bebará y Beté (curato)

Sumarios de Bulas del curato de Chami

Sumario de Bulas del curato de Iloró

Sumario de Bulas del curato de Murri

Sig 2152 (Col- Pl - 2 Y)

Fol. 7 El documento es una carta de agradecimiento al final dice: ... En, cuanto a los dos caminos que entran por el rio de Atrato, de la provincia del Sitara, ha estado entendiendo a Jacinto de Mosquera, superintendente destas provincias ...

NOTA:Los documentos se refieren a sitios diferentes y temas diferentes.

Sig. 6937 (Col - El - 15 d) 1.795 - 1.796

Fol. 1 Remate de Diezmos de Murri Chami

Fol. 3 Don Antonio de Larrabe, Teniente de gobernador corregidor de naturales y oficial Real destas provincia del Sitará y sus partidos sufraganios

Remate de los Diezmos desta provincia en varios individuos

- LLoró en 575 patacones
- Murri en 117 patacones
- Chami en 100 patacones
- Beté y Bevará en 325 patacones
- Pavarandó (no hay licitador)

Universidad Tecnológica del Chocó "Diego Luis Córdoba" BIBLIOTECA

Para cada curato aparecen casas escusadas .

Sig. 4321 (Col - El - 2d) 1.750 - 1.751

Despacho librado por el señor Juez general de Diezmos para que se pregonen los de Novita y Citará en aquellas provincias.

Fol 2... Don Juan De Bonilla Delgado cura vicario Juez eclesiastico de la provincia de Novita comisaario del santo oficial en ella, Vicario superintendente de las provincias del Chocó, la del raposo y juez de Diesmos en ella...

2V.... Arrendamientos de los diezmos de las provincias del zithara, Tatama, y Novita en las provincias del Chocó deste obispado, se cumplen el 31 de diciembre del presente año... se deben pregonar para el año de 1.751 en estas provincias por 30 dias... pregonados que se admitan las posturas para los remates.

Universidad Tecnológica del Chocó "Diego Luis Córdoba" BIBLIOTECA

3V.... En el Real de San Gerónimo de Novita, Don Juan de Bonilla Cura Vicario y Juez eclesiastica de dicho Real y sus Anexos... y vicario propio de la provincia del Zithara y superintendente general de las del Chocó.... en cumpliento de lo mandado dio los 30 pregones, a los partidos de diesmos desta provincia y la de el Noanama, admitiendose posturas.

Fol 4. .. de la misma forma se practicará en las provincias del Zithara...

...y para escusar qualesquiera costos, mando que con intervención deste auto y el del expresado despacho se libre el correspondiente a Pedroo Raamirez cura Doctrinero del pueblo de Quibdó cabeza de dicha provincia.

Nota: Del folio 5 al 11.... se encuentran los diferentes pregones.

23V....La ciudad de Popayán.... Aviendose juntado en el lugar acostumbrado para celebrar el remate de los partidos de la provincia de Novita y el Noanama,

Sig 45 55 (Col - El - 14d) 1754 - 1755

Fol. 1 ... Autos de remates de diezmos de Novita y sus correspondientes pregones.

Fol 5 ..... En el real de San Gerónima de Novita en nueve dias del mes de noviembre de 1.754 a el Maestro Don Juan de Bonilla Delgado, comisario del santo oficio de la ynquisicion juez particular de diesmos y seminario Vicario propio de la provincia del Zithara, cura vicario y juez eclesiastico deste dicho real y sus anexos, y examinador sinodal de este obispado, dixe que en atención a haver comunicado con el Zithara y en su intelixencia y en la de no haver dado providencia alguna hasta la fecha el señor Juez general de ellos, en su virtud dicho ylustrisimo señor me hordenó .... cumplimiento con dicho mandato .... y mando dar los pregones por treinta dias los diesmos desta provincia y los de la de Noanama... admitiendose posturas... y para los de la expresada, provincia del Zitara se librara despacho... Cometida su ejecución al Licenciado Juan Manuel Roxas, cura interino del pueblo de Quibdó... así lo proveyó.

Sig 5602 (Col - El - 3 e) 1.769 - 1.765

Fol 2 ... El maestro Don Salvador de victoria y Patiño cura y vicario del pueblo de San Francisco del Thadó, por la presente razón jurada....

.... De la venta anual de este beneficio de la Doctrina de san Francisco de Thado que es poco mas o menos de mil doscientos patacones....Thado febrero 11 de 1.769....

... Real contaduria de Popayán 12 de octubre de 1.769 por recibida la presente aserción con la zertificación que le acompaña....

Sig. 4756 (Col - Cl - 10m) 1.758 - 1.759

Fol 1 Señor teniente general y Justicia mayor Josseph Manuel yrreberri maestre de la chatita Nombrada nuestra señora de los doleres y el Rosario del que es dueño Don Antonio Gomez que está anelada en este puerto y de partida, para los puertos de Novita de las provincias del Choco y sus intermedios...

....Para seguir dicho viaxe a las dichas provincias de el Chocó con dicha chata cargado de furtos de esta....

1V .... tierra.... vuestra merced se ha de servir consederme su lisensia . (La embarcación estaba anclada en el puerto de guayaquí)

Fol 5 ...La carga es a saver: Dose votijas de vino pequeñas, veinte y cinco petacas de carne de a quintal...

5V .... Veinte y ocho panegas de sal, 4 quintales de sevo, 3 quintales de javon, y en seis pesos de losa de Lima, y en una arroba de aceite.

Nota: Los folios de 1 al 9 contienen un registro de la embarcación, solicitando el dueño permiso en Guayaquil para salir de viaje a las provincias del Chocoó.

Universidad Tecnológica del Chocó
"Diego Luis Córdoba"
BIBLIOTECA

Sig 62 28 (Col - El - 14 d) 1.785

Los documentos tratan sobre autos para que se rematen los diezmos, para que se realicen los pregones con citación de los postores... en los correspondientes despachos a todos los curas de las provincias del Chocó , Raposo, Dagua y yurumanguí.

Sig 1803 (col - El - 2d)

Fol 1 ... El general don Carlos de Alssedo y Soto mayor a cuyo cargo esta el gobierno de las cuatro provincias del Choco y la administración de sus naturales... y cobrar diesmos para el sustento de los ministros de la iglesia.

.. Estos yndioos se dieron de pas a los años pasados de sincuenta y nuebe 60 y 61 ofrecieron voluntariamente pagar a su Magestad y a su cura doctrinero... en esto solo an permanecido las provincias del Poyo y Noanama y la del Sitara y Tatama.

Nota: Los dos folios del documento tratan o mejor contienen justificaciones del porque y paara que se deben cobrar los diezmos.

Sig 21 37 (col - Cl - 23 r) 1.696

Nota: Los anteriores folios se refieren a residencias y pesquisas a Alcaldes de minas.

Fol 34 El capitán Don Miguel Gomez de la Asperilla, vecino de Jerónimo de Nobita, señor de quadrilla de esclavos en el.... estava al mando el maestro de campo gorge Lopez Garcia y el capitan Juan Lopez garcia su padre ya difunto con todas las quadrillas de esclavos deste real y las de mongarra en el real de San Agustin con toda la gente libre que habia esperando el socorro que envio el gobernador Geronimo de Berrio y Mendoza... a la provincia de Noanama, a listarse los yndios flecheros necesarios para la entrada a la provincia del citara... conseguida la entrada se dio socorro a la gente esppañola y esclavos que estavan con la opresion de estar sitiados de aquellos

barbaros a quienes se castigaron y se poblaron poniendolos en perfecta susecion paraa que pagasen tributo a la Real corono... Despues de dicho socorro atendió las cuadrillas de esclavos questaban dispersas de las poblaciones por la ynbacion del enemigo y dispuso aa que se bolbiesen a poblar...

134V Al que se bolbiese a poblar...

35 fol... y a cargo de que no hubiese carsel ni prisiones respondo que estos son reales de minas y no tienen estabilidad, como acontece, que cada dia se mudan de una parte a otra por cuia causa , en mas tiempo a, de treyata años que se descubrieeron estas dichas porbincias no ay ejemplar de que la aya abido... lo otro que las carceles y prisiones se costean en las ciudades con los propios de ellas y aqui no averlas por no aber mas becindad que los dueños de quadrillas..

37v.... y no ostante teniendo piedad y comiseracion de los chicos naturales siendo el fin principal reducirlos a sus antiguos pueblos y a la obediencia de la santa madre Iglesia.

Nota: Los demas folios tratan sobre la barbarie de los indígenas en como estos invadian los Reales de minas de las provincias del Noanama Citara.

Fol 42... El maestre de campo Don Juan de Caycedo Salazar ya difunto quien vino al castigo de la provincia levantada del Citara quien fue pasando a dicha provincia... fomentando a los dueños de quadrillas... que volvieran a poner en lavores sus minas por averlas desamparado por la dicha inbasion asi en este Real como en el de Monguerra y averlos reitirado al :Real de San Agustin por ser la parte mas segura donde me fortifique y asegure dichas quadrillas... todos los dieños de quadrillas bolbieron a poner en lavor las minas dandoles todo el avio necesario de envarcaciones y de yndios para las casas porque todas estavan disiertas por averlas quemado... tambien acudio al rreeparo del pueblo de san Joseph...

42V...por cuya asistencia pudimos conseguir la dicha reducción en ocho meses...

43fol... acudir a la cobranza de tributos asi del pueblo de san Joseph de Noanama y el tado y Poya todos muy distantes unos de otros por diferentes rios muy caudalosos... todo lo recogido en tributos como de rreales quintos sin que se le aya echo en corta o mucha cantidad todo lo qual a entregado a los jueces oficiales Reales de la ciudad de Anzerma.

...defendiendo a los yndios para que los comerciante no le agan mal trato obligandoles a que asistan en sus pueblos a sus doctrineros para que los instruya y catequizen.

Sig 2518 (col -CI- 11 n) 1.707

Fol 1 Remate arriendo de los diezmos de la provincia de Raposo...
..de bia de cobrarse diezmos a aquellas provincias conquistadas y pacificadas...

3v... El capitan de cavallos corasas Don Pedro Bolaños y Mendoza Governador y capitan general destas provincias para efecto de hacer el remate de los diezmos del partido de San Juan y San Agustin (ultima postura de quatro cientos sesenta pesos de oro)...

4v... Remate de diezmos de el partido de el partido del pueblo de Tado, Novita, Brasos y las Juntas...

5Fol... Remate de diezmos de el partido de el partido de la Boca del rio de (Tamana) Tamana asta el Noanama casen y San Agustin.

Nota: Los demas folios tratan sobre la paga de novenos de diezmos.

Sig 3783 (col - Cii 7t) 1.737

Nota: los 10 folios corresponden a cartas cuentas de yndios utiles tributarios del pueblo de Santiago del pongo, San Juan, Almaguer, San Sebastian (no se relacionan con el tema).

Sig 4977 (col - Cl 11n) 1.766

Fol 4 Cuenta por el noveno y medio de las iglesias de Novita, el raposo y Yurumangui (no se mencionan otros lugares)

Sig 6043 (col El 14 d) 1.788

Fol. 1 Manuel Lozano y Rosales escrivano de su magestad publico de esta provincia de Novita en ella e rexistros, minas, Real confirmación del Rey nuestro señor, y Notario publico.

Certifico en quanto sea por derecho como en virtud de superior despacho de los señores de la Junta de diezmos de la ciudad de Popayan, su fecha 18 de agosto del año pasado 1.787 se remataron los de la provincia el dia doze del presente mes que nos govierna en estos terminos =

- En Don Ignacio Cartaxena el curato e Novita
- En Don Ignacio Cartaxena el curato e Noanama
- En Don Ignacio Cartaxena el curato de españoles de thado
- En Don Ignacio Cartaxena el curato de yndios del sieso dicho pueblo e thado

- En dicho Ignacio Cartaxena el partido del pueblo e Baudo.
- En Don Juan Esteban a la Thorre remato el curato del pueblo de San Ignacio de Zipi, rio de San Agustin

1v. En Manuel Daniel Otero se remató el curato de Caxon

Sig 72199 (col - El 13 sc) 1778 - 1793

Fol 5 Pago de Bulas en las reales caxas de Pop. Tado
Pago de Bulas en las reales caxas de Pop. Curato de Caxón

Pago de Bulas en las reales caxas de Pop.San geronimo Novita

Fol 26 Planilla de sumarios de Bulas sobrantes de los siguientes pueblos

Bete y Bebará cura Don Francisco Garcia
Ctiguamando cura Don Juan Manuel Valencia
Murri cura Don Juan Manuel Valencia
Lloró cura Don Jorge Agustin Bermudez
Quibdo cura Don Francisco Javier de Vega
Zipi cura Don Joaquin Prieto
...Chamy cura Don Pedro de Aguilar

Fol 37 Mui señores mios dos oficios confieso tener recibidos de vuestra merced el 4 de febrero con inclusa planilla de los padres curas que adeudan de la cruzada para su recaudación, la que solo podre agitar contra el cura de Bebará y lloró y no de los demas a causa de que son de distinta provincia y en gran distancia como el de Novita, Noanama, San Agustín , Cajón y tado cuyo cobro pueden hacerlo a aquel vicario Don Manuel Santos de Escobar y el de Charry al vicario de Anserma, Pedro de Aguilar, Murry y Beté y giguamiando corren a cuenta del de Bebará .... y a mi cargo el de citará.

Sig 6267 (Col - Ei - 15 d) 1.788

El documento es un expediente en donde consta la ereación de la junta de diezmos del cytar.

1v...Hemos deliberado representar a vuestra señoría la conveniencia de criarse en el pueblo de Quibdó, que es capital de la provincia del citará , otra junta subalterna, que con entera independencia de esta, autorize los remates de Diezmos comprehendidos dentro de dicha provincia porque no solamente los solamente los partedos tenues de ella, pero aún los pingues, no pueden sufragar al costo de transportarse los licitadores a esta capital... las dificultades disminuiran notablemente....

Sig 7061 (Col - El - 18 d) 1805

Fol 3 Remate de Diezmos de Novita y del Citará

.....Haviendose sacado a remate los Diezmos de esta provincia cada curato por separado con su casa excusada... para el año de 1.805

.... El de Novita se remató en Don Manuel Arruntegui..

..... El de Zitara se remzató en Don Manuel de Escarpeta

3v Diezmos de la provincia de Novita

- El curato de Novita con su agregado de Baudo
- El curato de Españoles de Tado
- El curato de los indios del dicho pueblo. (le encien)
- El curato de pueblo de zipi
- El curato de pueblo del Noama
- El curato de del Cajón

Diezmos de la provincia del zitara

- El curato de Quibdó
- El curato de Iloró
- El curato de Beté y Bebará
- El curato de Murri
- El curato de Pabarandó
- El curato de Chami

INDEPENDENCIA

Sig 1120 (Indep. Cl - 7a) 1.821

Fol. 1 Guía para conducir al Valle del Cauca artículos comprados en Citara.

Sig 1557 (Indep. Cl - 15cp) 1.824

Fol. 2 Contribuciones extraordinarias de las vice-parroquias y partidos.

Nº1 Contribución extra. de Iloró fols. 2 y 3

vecinos contribuyentes

1 Cura

1 Alcalde tratante

1 Labrador

23 Estancieros

17 Estancieros

47 Mineros

4 Tratantes

2 Plateros

1 Alcalde y minero

1 Comerciante

2 Erreros

1 Escultor

1 Carpintero

Nº 2 Bebará fol.4

Lista de propiedades

NOTA : En todo el listado predomina La casa Estancia totalizando un número 59, Casa mina 2, 10 Casas, 1 Casa bodega estancia, 1 casa y tierras.

Fol. 6 Contribución Extraordinaria de Bebaramá Nº 3

Vecinos contribuyentes

1 Alcalde

1 Agricultores

1 Errero

2 Carpinteros

5 Mineros

1 Platero

+39 Agricultores

+2 Mineros

1 Carpintero

Fol. 7 Contribuciones Ext. de Murri Nº 4

Vecinos contribuyentes

1 Alcalde

35 Labradores

Sig. 600 (Indeependencia El - 8d) 1.817

NOTA: Los 3 folios se refieren a Remate de Diezmos Entre los años 1.811 a 1.817.

Los lugares son: - El curato de la capital del Quibdó.

- El curato de Iieró
- El curato de (Bebete) Bete y Bebará con agregación del río Napipi
- El curato de Murri
- El partido de Murindó
- EL curato de Chamí

Sig. 1027 (Independencia El - 9d) 1.821

Fol.2 Remate de los diezmos de la providencia del Citara en los términos que previne.

... de lo colectado por Don Joseph María Mallarino coomo juez cobrador que fue en tiempo de los españoles y ofrecido rendir conforme como se le ha prevenido con los documentos de los enteros que hizo en esa tesorería.

... Tan solo para la provincia del Citará fue que esa superior junta nombró al señor Francisco Antonio Cordova... instalandose una junta alterna en Citará

INDEPENDENCIA

SIG 5039 (Indep. CII - 16 a)

Nota: los 25 folios tienen el mismo encabezamiento administración general de alcabalas de la provincia del Chocó.

Administración principal del Departamento todas estan fechados en Quibdó.

- Unos se refieren al nombramiento del administrados de alcabalas
- Otros al pago de este impuesto
- No menciona otros lugares

Sig 469 (Indep. - El - 1d)

Fol. 1 ... El secretario mayor de diesmos de la ciudad de Popayan...

... Certifica en el expediente de diezmos de los curatos comprendidos en el obispado se halla la de la provincia de Novita en el año 1.810

.... En 1.810 se remató el curato de Novita con su agregado de Baudó en 365 patacones.

- En el mismo año el curato de españoles de Tadó en 770 patocones
- 1.810 el curato de Indios de Tado en 95 patacones
- El curato de Caxón en 25 patacones
- El curato de Sipi en 380 " " "
- El curato del pueblo de Noanama en 406 patacones
- El curato de Novita en 10 patacones.

Fol 2 .... Certifico que en el expediente de certificaciones de diesmos de los curatos comprendidos en el obispado se halla la del Zitará para 1.810

Zitara año 1.810

- El curato de Chami en 129 Patacones
- El curato de Lloró en 450 Patacones
- El curato de Quibdó en 242 Patacones
- El curato de Betery Betará en 302 Patacones
- El curato de Murri en 154 Patacones
- El curato de Murindó en 51 Patacones

Fol 4 ... El escribano público y Notario mayor de diezmos certifico: que los remates de los diesmos que se celebraron en Quibdó capital de la provincia del sitará para el año de 1.811.

.... El curato de Quibdó en 400
- El curato de lloró en 520
- El curato de Beté y Bebará en 630
- El curato de Murri en 203
- El curato de Murindo en 554
- El curato de Chami en 115

*Para cada curato se hallan casas escusadas.

Fol 4 Tambien en 1.811 se halla Novita

- Curato de Novita con sus agregados en 401
- Curato de españoles de Tadó en 511
- Curato de los Indios de Tadó en 99
- Curato de Noanama en 391

- Curato de sipi en 310
- Curato de Caxon en 30

Fol 5... Certificó que en los remates de diesmos que se celebraron en Quibdó capital de la provincia del Citará para 1.812

- Curato de Quibdó en 421
- Curato de Lloró en 440
- Curato de Beté y Bebará en 472
- Curato de Murri con agregación del Rio Napi en 231
- Curato de Murindo en 60
- Curato de Chami en 101

Fol 6.... La provincia de Novita en 1.812

- El curato de Españoles de Tado en 500 patacones
- El curato de Novita con sus agregados en 300 patacones
- El curato de Caxon en 40 patacones
- El curato de Sipi en 223 patacones
- El curato de los Indios de Tadó en 35 patacones
- El curato de Nosnama en 32 patacones.

*Para cada curato aparecen las casas escusadas.

Nota: Folios 7,8 y 9 se encuentran los años 1.813, 1814, para los cuales figuran las provincias de Citará y Novita con los mismos curatos.

Sig. 1180 (Indep. - El - 9d) 1.821

Nota Los ocho folios tratan sobre los remates de la provincia de Novita para los años 1.819 aa 1.821 aunque en estos no aparecen escritos los curatos, simplemente las peticiones de remates.

Sig. 3140 (Indep. El - 12 d) 1.827 - 29

Fol 1 ... Junta de diesmos subalterna de este Cantón para cobrar lo que produjese, el curato de Indígenas de Tado en 60 patacones.

Fol 3 ... Libreta que se le dá al escribano Francisco Xavier Gomez para que en ella asiente todas las partidas que recaudase de diesmos, y las composiciones quel haga por los correspondientes al curato de indigenas de Tadó y su casa excusada, que es la de la hacienda de Rapadura para 1.828.

Fol 4 .... Razón de los maises que se van recogiendo al diesmo de los indígenas de esta parroquia de Tadó de 1.828

Fol 6 ..... Libreta del escrivano para que asiente todas las partidas que recaude de diesmos y las composiciones que haga por los correspondientes al Curato de Sipi desde la boca o encuentro del rio San Agustín con el de Garrapatas, subiendo aquel hasta los confines de dicho Curato, inclusive su casa escusada, que es la hacienda de Santa Ana en 1.828.

Fol 12 ..... El juez colector de la Renta del Canton de San Juan de Novita... dió la certificación correspondiente a los remates de los partidos de diesmos que se hicieron ante aquella junta.

..... Por ella he reconocido que los dos unicos partidos y una casa escusada, el primero de la parroquia de San Joseph del tadó y el segundo el curato de Novita con sus agregados de Baudó y Juntas, se remataron con el plazo de un año.

Fol 13.... Certificado... de los diesmos con los que Josefh Gil hizo postura al partido de la bodega del puerto de Tamaná de este curato de Novita en 25 patacones.

Sig. (3606) 3606 (Indep. El - 12 d) 1.824 -28 - 30

Nota: Los primeros 7 folios tratan sobre deudores de la renta de diesmos, certificaciones de tesoreria, todos se fechan en Novita. No se mencionan otros lugares.

Fol 8 Al contador general de diesmos del Obispado Novita, Marzo 25 de 1.830.

.... En efecto los diesmos del Chocó que solo se aduqieren de plátanos mais y cña por que no hay otros frutos ni abundantes crias de ganados, no pueden administrarse ni colectarse como los de esa provincia del Cauca donde por su utilidad no faltan postores hacendados con el objeto de reparar sus haciendas. Aquí todo es alrevez y no se necesita conocer practicamente el pais para inferir el resultado.

Basta saber los renglones en que esta fincado su diesmo: que la recaudación se hace por caminos....

SV..... que necesitan canoas y peones para poderlos andar y que esta es la causa que cada año halla menos rematadores, porque al que no tiene esclavos propios con quienes emprender esas correrías de río en río y de quebrada en quebrada, y sobre todo contrata con algún minero que le tome los maises y plátanos, no le queda la menor utilidad. Así es que los administradores que se nombran que por lo regular son de los libertos canoeros para ahorrar a la renta el costo de dos peones... se ven precisados a vender fiado esos frutos, de que resulta de que se ven imposibilitados de rendir cuentas con sus productos al fin del año.....

Sig. 3570 (Indep. - El - 12 d) 1.829

Fol 1

Libreta para asentar todas las partidas que se recauden de diesmos en el curato de San Jose del Tadó desde el partido de Procondó inclusive hasta los confines del rio San Juan, cabezera de la parroquia y rios de la platina y Mungarrá, en este año.

Fol 6 ... Todas las partidas que recaudase de diesmos en el curato de San Jose del Tadó por lo respectivo al partido de Procondó, comenzando desde el río Suruco para el de San Juan arriba inclusive la quebrada y mina de san Pablo en este año.

Sig. 35 71 (Indep. El - 12 d) 1.829 - 30

Fol . 1 Libreta para que se asienten todas las partidas que recaudase de diesmos del partido de Simarronas, anexo al curato del Noanama desde la demarcación de éste con el de Tadó hasta la boca del río Caxón, en este año.

Sig. 3572 (Indep. El - 12 d) 1.829 - 31

Fol. 1 Libreta para asentar las partidas de los diesmos, así de frutos y venta dellos desde la boca del río San Agustín hasta donde finaliza el curato de Noanama en el San Juan abajo, inclusive su casa escusada que es la de la hacienda del Arenalitto para este año 1.830.

Sig. 3607 (Indep. El -12 d) 1824 - 28 - 30

Fol 1 .... Libreta para sentar todos los partidos de diesmos en el curato de san Jose del Tadó, por lo respectivo a los partidos o ríos de Ivó, condoto y Tajuato en este año 1.829.

Fol. 11 .... Asiento de las partidas de diesmos en el partido de procona desde la boca del San Pablo, inclusive las minas de su comprehensión cuyo paritodo corresponde al curato de San Jose de Tadó en 1.830.

REPUBLICA

SIG 4981 (Rep. CI - 15 eg) 1.830 - 32

Nota: 2 Folios se refieren a la colectaría de alcabalas en Novita y Quibdó; simplemente se mencionan, no se nombran otros lugares.

Sig 5313 (Rep. EI - 1d) 1833-35

Nota: Los 21 folias tratan sobre la colectoría de diezmos del Canton de Quibdó. En el Folio que se menciona el remate de las parroquias de Quibdó y Bebará

Fol. 10 Estan rematados los partidos de Bebará y Iloro en las mismas cantidades...Aunque no han habido licitaciones para los tres restantes de Quibdó, Chamí y Murri.

Sig. 74 87 (Rep. EI-14d) 1837

Nota: Los 20 folios contienen los espedientes en que constan los pregones, dados en las diversas parroquia en que compone el Cantón de popayán, para el remate de los partidos del año 1837 para 1838 (No hay nombres de lugares del Chocó)

Sig. 74 87 (Rep. EI-14d) 1838

NOVITA Carta cuenta de los remates de diezmos celebrados para el año 1838.

Fol 1 CANTON DEL SAN JUAN

PARROQUIA DE NOVITA

Vereda de Juntas en 20 pesos
vereda del tigre en 20 pesos
vereda de la Bodega en 20 pesos
vereda de los Brasos en 55 pesos
vereda del Cacagual en -- pesos

Universidad Tecnológica del Chocó
"Diego Luis Córdoba"
BIBLIOTECA

vereda del Cajón en -- pesos

La casa escusada de dicha parroquia

PARROQUIA DE SIPI

vereda de garrapatos

vereda del Barrancon

la casa escusada de dicha parroquia

PARROQUIA DE SAN JOSE

vereda de Tadocito

vereda de San Pablo

vereda de Condoto

la casa escusada de dicha parroquia

PARROQUIA DE NOANAMA

vereda de simarronas

vereda de yedó

la casa escusada de dicha parroquia

PARROQUIA DE SAN FRANCISCO DE TADO

la casa escusada de dicha parroquia

PARROQUIA O PARTIDO ARRENDABLE DE BAUDO

Fol 7 PARROQUIA DE NOVITA

- Vereda de Caragual que se estiende desde brazo largo hasta la boca del rio (Turuco)

- Vereda de los brasos que se estiende desde la unión del río Tamaná al San Juan, y subiendo aquelhasta el remolino de la cabvecera de la Calle de Mamanio.

- Vereda de la bodega de Tamaná que comienza desde el remolino de la cabecera de la calle de mancamo hasta la boca del río Secego, inclusive esta capital, la quebrada de Nóvita hasta el pie de la montanuela de la mina de San José, y el rfío de río Negro desde sus cabeceras y quebradas que le tributan hasta la de Roman inclusive a los ciudadanos.

- Vereda del Tigre desde la boca del río Sesego hasta la quebrada de las piedras.

7V

- Vereda del Cajón comienza desde la montañuela de San Jose y la quebrada de Roman que desagua al río de río Negro hasta el río del Zaparal y siguiendo estos para abajo hasta su incorporación en el río San Agustín.

PARROQUIA SE SIPI

- Vereda de Garrapatoas comprehension desde las cabeceras del río de este nombre que le tributa a el de San Agustín y bajando este hasta la boca de el río Cajón.

- Vereda Barrancon, y la casa escusada de este curato, comprehendiendose dicha vereda desde donde se une el río Garrapatos al de San Agustin subiendo este hasta el sitio del puente y con inclusión de la quebrada de San Cristoval.

PARROQUIA DE SAN JOSE DE TADO

- Vereda Tadoncito que comienza en llas cabeceras de los ríos Tadó Mungarra y Chato hasta el remolino de (Guiadó).

- Vereda de San pablo desde Guidó hasta la boca del río (Turuco) con inclusión de las minas que se encuentran en su mediación y demas vertientes al río San Juan sujeto del río de Iró.

Fol 8

- Vereda de Condoto que comprehende el río de este nombre, el de (Zajuato) y el de Iró y demás vertientes a ellos

PARROQUIA DEL NOANAMA

- Vereda Simarronas, conprehensiva desde braso largo hasta la unión de los ríos Sa Agustin y Cajón que le tribitan al San Juan.

- Vereda (Yedó) que comienza en lla boca del río San Agustin y concluye en la (Isla) de Munguidó

PARROQUIA DE SAN FRANCISCO DE TADO

(no se dan limites)

PARROQUIA DE BAUDO (no se dan los limites

PROVINCIA:

La parte de un reyno, ó estado, que se suele gobernarf en nombre del prilncipe por un ministro que se llama gobernador.

Provincia:

En las religiones se llama el distrito en que se dividen su cuerpo, señalando ciero número de casas, ó d conventos, que estan debaxo del mando del provincial.

PARTIDO: 11 El distrito, ó territoria quye está comprenhendido de alguna jurisdiccon, ó administración de una ciudad principal, que sellama su cabeza.

PARROQUIA :

2 Distrito y territoria que ocupan los parroquianos, ó está señalado a la parroquia.

3 La juridición espiritual que tiene el cura en su distrito

CUARTO:

2 Territorio, o la feligresia que esta al envidado de un cura

Diccionario de la lengua Castellana Tercera Edicción 1780 y 1783. Madrid

Primero Revisé las signaturas con el número encerrado en un circulo, luego se encuentran las otras a partir de la signatura 4555 (col-El-14d) Para un total de 44 signaturas revisadas,es decir la totalidad de las signaturas oficitadas de Colonia, Independencia y República.

Fol 3 Republica de Colombia

Cuenta de cargo y data que presenta yo Manuel de Valencia Juez de Diezmos del Cantón del Atrato a la junta superior del Departamento. Cantidades pertenecientes a los remates del año 1 826.

Partido de Quibdó
Partido de Bebará
Partido de Murry
Partido de Itorá
Partido de Chamí

Sig. 4951 (Rep - El - 14) 1 831

NOTA: Los 9 folios se refieren a la colecta de Diezmos del Cartago pertenecientes al obispado de Popayán. (Nada sobre el Chocó.)

Sig 7524 (rep El-16d) 18337 - 1838

Fol 1 TESORERIA DE DIEZMOS DEL OBISPADO DE POPAYAN

Libro de deudas atrasadas del año 1.838
Cantón de NOVITA Año 1.837 fol. 20 y 21

- El ciudadano Ramon Rojas remató la vereda de las juntas de Tamaná.

Los partidos puestos en administración son los siguientes
La vereda del Cacaqual
La vereda de los brazos
La vereda de la Bodega de Tamaná
La vereda del tigre
La vereda del Cajón
La parroquia de Sipi
La vereda de garrapatas
La vereda de Barramon

Cantón de Quibdó Fol. 31 y 32
1.837

Yldelfonso Cordova Remató la vereda de la parroquia de Murri

Rafael Conto remató la vereda de la parroquia de Bebará

Cantón del Atrato

Francisco de Diego remató el partido de la parroquia de Chami

Sig 7569 (Rep. El - 16d) 1.837

NOTA: Los 12 folios tratan sobre la colecturía de Diezmos del Cantón de SAN JUAN.

-Estado que manifiesta la entrada y salida de Caudales .

-hay entradas por:

- la vereda de garrapatas
- la parraquia de Baudó
- la vereda de Condoto
- la parroquia de san Jose del Tadó
- la vereda del cajon en la parroquia de Novita
- la vereda de las Juntas - Tamona en la parroquia de Novita
- parroquia del Baudó

Fol. 19

- La vereda de garrapatas en la parroquia de Sipi.
- La vereda de Barrancon parroquia de Sipi.
- La vereda de Tadorito parroquia del san Jose del Tadó.
- Parroquia de San Francisco de Tadó.

Sig. 6119 (Rep Ei - 13 d) 1.833-1843

NOTA: Los 34 folios hacen parte de un expediente contra el señor Fernando Balcazar por 577 patacones que adeuda a la renta de Diezmos por las parroquias de Tunia, Caxibio y tambien la de Popayán (Nada del Chocó)

Sig. 8046 (Rep JI - 12 cs) 1.864

NOTA: Este documento no se encontró. Aparece la 8045 pero este documento no se hace parte del tema.

ANEXO Nº6

HISTORIA URBANA COLONIAL
ALGUNOS CONCEPTOS DE BASE

1. HISTORIA URBANA EN COLOMBIA

Univ... Tecnológica del Chocó
"Diego Luis Córdoba"
BIBLIOTECA

1.1. CONCEPTOS DE CIUDAD, YILLA Y PARROQUIA

1.1.1. La Ciudad

Se considera el lugar escogido para fundar, según las normas españolas, el sitio de residencia de los vecinos, es decir, los españoles blancos.

En un comienzo estas ciudades fueron inestables, muchos de sus habitantes preferían proseguir con nuevas conquistas y rápido enriquecimiento, o por el contrario, una vez ricos deseaban regresar a la metrópoli.

Igualmente, la clasificación como ciudades principales solo podía lograrse con una delimitación del territorio, la cual solo era posible una vez terminada la conquista y fijados los límites.

La política de la corona fué la de arraigar en las ciudades a los colonizadores españoles e impedir su dispersión por el campo. El asentamiento se realizaba, según las ordenanzas de Felipe II en 1573, por adjudicación real de los predios o mercedes reales. A cada poblador le correspondía un solar para construír su casa y se le adjudicaba en las afueras de la ciudad parcelas para cultivos o ganados.

En las ciudades existían también los **propios**-terrenos y fincas cuyo cultivo y usufructo produjeran alquileres y rentas para costear los gastos públicos-, y **ejidos** o tierras para pastoreo, los cuales también se utilizaban cuando era necesario extender los límites de la ciudad.

Para obtener la posesión de estas tierras, los vecinos debían demostrar que las habían ocupado por un lapso de por lo menos ocho años.

Por dificultades económicas de la corona durante el siglo XVII ésta decidió, por una parte, subastar las tierras baldías dentro de las ciudades. De otro lado, al ver que no

existían títulos legales sobre los predios ocupados, la corona dispone, a través del pago en dinero, otorgar **composiciones** mediante las cuales se legalizaba su situación.

A nivel administrativo la ciudad era comandada por un **cabildo** o **concejo municipal**. Este se componía de jueces municipales, alcaldes y consejeros o regidores, cuyo número variaba según la jerarquía y el tamaño de las ciudades.

Según una orden de Carlos V en 1523, los miembros del cabildo debían ser elegidos por los vecinos, sin embargo, esto solo ocurrió en contados casos. Por lo regular, solo eran electores los miembros del cabildo al que pertenecen tambien el alférez ral, el alguacil mayor, el alcalde de la hermandad, el ecónomo y el escribano.

Las tareas del cabildo eran la distribución de los medios de subsistencia, el aprovisionamiento de la población con los bienes de consumo más importante, la adjudicación de la tierra, la vigilancia de los propios y ejidos, el ordenamiento de la actividad artesanal, la elaboración de estaturos corporativos y la fijación de precios.

1.2. La Villa

Corresponde a la denominación dada a los asentamientos de españoles dentro de una provincia que cuenta ya con una ciudad principal. El número de miembros del cabildo municipal también varía con respecto a la ciudad.

Es posible encontrar varias ciudades dentro de una misma provincia, en ocasiones estas ciudades secundarias podrían tratarse de asentamientos limitrofre con respecto a otras provincias, o que en ellas se entontraran importantes jerarcas eclesiásticos. Esta denominación varía según la provincia y la época.

1.3. La Provincia

Con respecto a las **parroquias** es poca la información que se pudo obtener. Villamarín (1979) sostiene que para la sabana de Bogotá a principios del siglo XIX alternaban tanto mestizos como españoles al igual que indios en los pueblos de estas

últimos. Algunos de estos pueblos ya no se clasificaban como tales, sino como parroquias, lo que implicaba un mayor status de la iglesia local.

Se identificaban como parroquias también, aquellos lugares de residencia de vecinos-españoles-. En general, la población era una mezcla de indio y vecinos con predominio de estos últimos.

Por otra parte Restrepo (1885) habla de Parroquia como entidad religiosa y Distrito Parroquial como entidad política. La única alusión que hace con respecto a esto es: "Para los objetos necesarios al distrito parroquial, como cárcel, oficinas públicas, etc., contribuían todos los vecinos, inclusive católicos; y para los de la parroquia, como templo, cementerio, etc., contribuían única y exclusivamente los católicos".

Se observa según la descripción de estos conceptos que existían varios factores que influían sobre la jerarquización de las distintas formas de asentamiento de los españoles en América. Según se puede deducir son importantes factores como las características de la fundación de cada uno de los asentamiento y los personajes involucrados en ellas. Otros factores son su posterior desarrollo-principalmente económico- con lo cual se aumentaba la población y el satus de la iglesia era mayor.

2. CONCEPTOS DE CURATO, PARTIDO Y CAPELLANIA

La información sobre estos conceptos fue escasa y de carácter muy general, es decir, sobre datos para América en general.

2.1. CURATO

Parece corresponder al territorio que ocupa un resguardo indígena. Igualmente se utiliza este término dentro de las misiones. Konetzke dice al respecto: "Las misiones se convirtieron en curatos para los aborígenes de un territorio determinado y se llamaron doctrinas"

En algunas investigaciones se refieren a los curas doctrinero, que son los encargados de evangelizar un pueblo de indios. Es posible por tanto que su territorio correponda

al del pueblo que se le haya asignado. Sin embargo, se registra en ocasiones que un mismo cura debía atender dos poblaciones a la vez, por demoras en la escogencia del titular para uno de los pueblos, o no existían los suficientes recursos para mantenerlos.

2.2. EL PARTIDO

Ls utilización del término partido se encuentra varias veces en los registros de Moreno y Escandón, el cual siempre se refiere a Partido y Corregimiento.; El Partido y Corregimiento de una zona específica, comprende varios pueblos de indios que dependen de este.

2.3. LA CAPELLANIA

Se trata de una ". .fundación en la cual se imponía la celebración de cierto número de misas anuales en determinada capilla, iglesia o altar, afectando para su sostenimiento las rentas de los bienes que se espedificaban." (Ots Capdequi 1948:7)

Según Restrepo la capellanía "... es el medio que tenían en otro tiempo las personas piadosas y pudientes para atender dos cosas igualmente importantes en el orden espiritual, a saber: el sostenimiento de los ministros del culto, y el alivio de las almas que se purifican en el purgatorio."

Existían tres tipos de capellanía:

- Mercenaria: Eran fundadas sin necesaria autorización del pontífice, ni obispo u ordinario de diócesis, por tanto ellos no se podían beneficiar de los bienes destinados a su sostenimiento.

- Colativas: Sólo podían instituírse con autorización del pontífice u obispo, y correspondía al ordinario la conservación de sus bienes y el cumplimiento de cargas.

- Gentilicias: Se diferenciaban de las anteriores en que el patrono era siempre lego, mientras que en las anteriores podía ser lego o eclesiástico a voluntad del fundador.

La fundación de capellanía podía hacerse por testamento o contrato. Los bienes de las capellanías fueron inalienables hasta que por las leyes desamortizadoras que se iniciaron con la real cédula de 1798 se dispuso la enajenación de todos los bienes raíces propios de esta clase (hospicios, casas de caridad, hospitales, memorias, patronatos de lego, cofradías). Estos bienes pasaron a la real caja de amortización, bajo el interés anual de 3%, para atender la sustentación y demás cargas de dichas fundaciones.

Según una pequeña mención de Restrepo parece que era corriente fundar estas capellanías en las fincas.

3. DIVISION ADMINISTRATIVA POLITICA Y ECLESIASTICA DURANTE LA COLONIA

3.1 División Eclesiástica

Para entender este problema es necesario referirse a dos situaciones: el Patronato Real y la administración colonial ejercida por la corona.

El Patronato Real se instauró en la guerra de reconquista del territorio español ocupado por los moros.

Según una bula de 1508 que ratifica estos poderes a la corona, se advierte: ". . . ninguna Iglesia Metropolitana, Catedral, colegial, abacial, parroquial, monasterio, convento, hospital, hospicio ni otro lugar pío y religioso de la clase y graduación que fuese, se fupiese en todo el estado de las Indias erigir, instituír, fundar, dotar o construír, sin que precediese el permiso de sus majestades; y que en las ya entonces erigidas y edificadas y que en adelante se erigiesen y edificasen tuviesen y ejerciesen como patronos únicos e insolidum de ellas, el derecho de Patronazgo, y de presentar a

Universidad Tecnológica del Chocó
"Diego Luis Córdoba"
BIBLIOTECA

Arzobispos, Obispos, Prebendados y beneficiados idóneos, y la nominación en otros cualesquiera oficios eclesiásticos laicales, como quiera anexos y dependientes de ellas."

En 1518 León X concedió a Carlos V la facultad de fijar y modificar en ciertos casos los límites de las diócesis americanas. En Consejo de Indias fundado por dicho emperador, se convirtió en la máxima autoridad estatal también para los asuntos eclesiásticos. Este cuerpo prosiguió la división territorial de la Iglesia en América y presentó propuestas para la delimitación de nuevas diócesis y para la provisión de las mismas.

En un principio, solo se constituyeron obispados en las Indias, por iniciativa del Consejo de Indias, las cuales dependían del Arzobispado de Sevilla. Luego se fundaron algunas en el nuevo territorio, erigiendose la de Santa Fe como el cuarto arzobispado en América, en 1565.

Los virreyes, presidentes de audiencia y gobernadores ejercían en América, conforme a sus competencias, el derecho de Patronato.

Con el ascenso de los borbones en el siglo XVIII, las relaciones entre la corona y el clero se mantuvieron igual. Carlos III en 1765 observa en una orden los siguientes:". . .en virtud de la cual compete a mi real potestad intervenir en todo lo concerniente al gobierno espiritural de las Indias con tanta amplitud que no solo me está concedida por la Santa Sede sus veces en los económico de las dependencias y cosas eclesiásticas, sino también en lo jurisdiccional y contencioso." (Konetzke)

Es posible, bajo este tratado entre Iglesia y Corona, que las divisiones eclesiásticas corresponden a aquellas propuestas por la administración civil, por lo menos durante toda la conquista y parte de la colonia.

Las conquistas eran una empresa realizada a título personal. Al lado de los conquistadores se encontraban los religiosos quienes acompañaban y tomaban parte en los actos de fundación de ciudades, celebrando misas o entronizando imágenes de santos. Sin embargo, esas fundaciones eran en ocasiones inestables y solo con la

organización de la administración en la colonia se definen territorios y los funcionarios encargados. Es posible, pensar que la organización y administración eclesiástica dependiera de esta organización territorial.

3.2 DIVISION POLITICA ADMINISTRATIVA.

Sobre las divisiones administrativas civiles hay mayor claridad cuando se refiere a ellas a nivel de funcionarios que sobre el territorio mismo. Aquí se incluirán solo aquellas divisiones que existieron en el territorio que hoy corresponde a Colombia.

En un principio se conformaron las provincias las cuales dependían del Virreinato de Perú. Según Fals Borda:"... provincia" viene del latín **provincere**, vencer de antemano, y se refirió al territorio ocupado militarmente por Roma que quedaba bajo la jurisdicción de un magistrado... hispania y Galia, donde derivamos en Colombia el modelo provincial, vieron el florecer de unidades relativamente pequeñas constituídas por "países"... en España estas medianas y pequeñas provincias dependieron de cabildos e instituciones municipales fuertes." (Fals Borda 1988)

Mas adelante, el mismo autor agrega: "Con los cabildos (en América) fué transmitida la vieja idea provincia con su respectivo magistrado o gobernador, lo que se aplicó en Cartagena, Santa Marta, Venezuela, Panamá y otras secciones de los nuevos "reinos". Desde entonces, basados en ordenanzas de Felipe II y Carlos III y en las recopilaciones de Juan de Solórzano la provincia con sus cabildos y ciudades metropolitanas y sufragáneas, villas, sitios, poblados y corregimientos, fué incorporada como entidad legal." (Fals Borda 1988).

En la conformación de las provincias existieron muchos litigios por el desconocimiento real del territorio y pr consiguiente por la definición de sus límites.

Según la Recopilación de Indias existieron dos clases de provincias:

- Mayores: donde ejercían su función judicial una audiencia y estaba regida por un presidente-gobernador.

-Menores: o gobernaciones, mandadas por un gobernador.

En principio se conformaron las provincias de Cartagenas, Santa Marta, Popayán y el Nuevo Reino de Granada, que dependían del virreinato del Perú, hasta 1548 cuando se constituyó la Real Audiencia de Santa Fé, a la cual pasaron a depender las demás.

El Nuevo Reino de Granada se constituye en provincia mayor y las tres restantes en Gobernaciones. Las audiencias americanas tenían plenos poderes para fallar en querellas o disputas sobre el derecho de Patronato Real y otras regalías de la corona.

--Según datos de las estructuras eclesiásticas se fundaron durante el siglo XVI cuatro diócesis: la de Cartagena, Santa Marta, Popayán y Santa Fé. Esta última se elevó a arquidiócesis posteriormente. La diócesis de Antioquia se erigió en 1804, y se le dió por tierra la antigua provincia de Antioquia y parte del antiguo Caldas.

Las provincias se subdividían en corregimientos o alcaldías mayores, el corregidor tenía facultades mas amplias que el alcalde mayor. En general, en estas cuatro provincias encontramos más fecuente el uso de corregimiento. Esta estructura también la vamos a encontrar en la formación de poblados indígenas, es decir hay corregimientos para blancos y para indios.

Solo hasta 1717 se creó el Virreinato de la Nueva Ganada, sin embargo este fué disuelto y se instaló definitivamente en 1739. Al constituírse comprendió las audiencias de Quito y Panamá. El cargo de Virrey comprendía tres atribuciones: gobernador, capitán general y presidente de audiencia.

4. IMPUESTOS

4.1 REALES

En cuanto a los impuestos, existen los mismos planteamientos que sobre las divisiones administrativas, y es la figura del Patronato Real y la corona.

En lo que respecta a este tema se habla de la Hacienda Real o Caja Real que son los bienes propios y exclusivos del monarca. El soberano encarnaba al Estado, y era por tanto a él a quien correspondía en propiedad los bienes del dominio de un territorio.

Existe un poder absoluto del rey en todo lo referente al fisco, esto generaba confusines entre bienes reales de origen público -los impuestos- y los bienes privados -granjerías del rey que este podía tener por todas las Indias- Unos y otros eran administrados conjuntamene por los oficiales de hacienda.

Desde el punto de vista terminológico se empleaban diferentes expresiones para referirse a la organización territorial de la hacienda real: distrito, asentamiento de oficiales, casa de contratación, aduana y caja.

Las cajas reales estaban concebidas entonces como un receptácuio provisional del tesoro real, el cual debía trasladarse a España lo más íntegramente posible. En materia de gastos las cajas reales se limitaban a pagar los salarios de los funcionarios reales más importantes: presidentes, gobernadores y oídores.

En el siglo XVII se hicieron distinciones entre "rentas ordinarias" y los gravámenes o "rentas reales" impuestos a fines del siglo XVI: alcabalas, requintos, préstamos "graciosos", composiciones, almojarifazgo, etc.

-Alcabalas: impuestos sobre el comercio, sobre el valor de todas las transacciones de bienes muebles e inmuebles. Generalmente este recaía más sobre los bienes muebles, principalmente ropa o telas traídas de la metrópoli.

-Almojarifazgo: Se pagaba un porcentaje a la corona por todas las mercancías producto del comercio interior.

-Quintos reales: Indicaba la proporción de este gravámen sobre el oro que se extraía de las minas, aún cuando este despues fué cambiado con el fin de estimular la producción minera. Este cambio no fué uniforme pues en ocasiones se pagaba el diezmo, vigésimo, la octava parte, etc.

-La otra mitad se dividía en nueve partes y se repartía así.

-cuato novenos se destinaban al pago de parrócos y auxiliares.

-Tres novenos en partes iguales para la construcción y ornamentación de las iglesias y hospitales.

-Dos novenos para las arcas reales (novenos reales?)

En 1523 se ordena: "Por cuanto pertenecen a Nos (la corona) los diezmos eclesiásticos de las Indias por concesiones apostólicas de los Sumos Pontífices. Mandamos a los oficiales de nuestra Real Hacienda de aquellas provincias, que hagan cobrar y cobren todos los diezmos que son debidos y hubieren de pagar los vecinos de sus labranzas y crianzas de las especies, y de la forma que está en costumbre pagarse, y de ellos provean a las Iglesias de ornamentos y cosas necesarias para el servicio del culto divino, de forma que estén muy bien servidas y proveídas, y se me haga saber luego como está proveído esto, por ser del servicio de Dios Nuesro Señor, lo cual guardarán donde lo contrario no estuviere mandado por nos u ordenado por las erecciones de las iglesias." (Ots Capdequí 1948:59-60)

Después de la Independencia de 1810 el gobierno republicano continuó ejerciendo el derecho de Patronato Real. La Iglesia por su parte declaró que sin la presencia de los Reyes ese derecho se extinguía. Con la creación del nuevo gobierno a partir del Congreso de Cúcuta en 1821, la cuestión del patronato real queda en el aire. En 1824 fue sancionada la ley del patronato y se envía una copia a las catedrales para su obedecimiento. En 1853 cesan todas las perrogativas del Patronato.

5. PUEBLOS DE INDIOS

En cuanto a la formación de pueblos de indios la corona ordena en una cédula 1524 que se asentaran los indígenas en pueblos nucleados los cuales debían poseer iglesia, plaza, mercado y prisión. Su administración debía imitar la organización de las ciudades teniendo sus respectivos cabildos con alcaldes ordinarios, regidores y alguaciles.

Al frente del cabildo estaba el cacique y se reconocía como jurídicamne válido el orden de sucesión en la dignidad de los caciques.

El lugar en que se debía levantar el nuevo pueblo debía estar cerca de montes para la leña, agua, y sabanas para los cultivos. Estos tendían aceras a ambos lados, con un espacio determinado entre uno y otro bohío. Debía tener la iglesía un aposento para el doctrinero.

Cada casa poseía sufiente espacio para un corral y huerta. Los edificios y casas debían ser permanentes. Para que cumplieran con estas normas se quemarían los bohíos viejos para evitar que regresaran a sus antiguos asentamientos.

En torno al pueblo se adjudicaben las tierras para ser trabajadas por los indígenas en comunidad, todo lo cual venía a denominarse resguardo. De estas tierras debía provenir la producción agraria destinada a conformar el tributo en especie.

Estaba prohibido que en los pueblos habitasen otros individuos distintos de los indígenas.

Una de las primeras estructuras en aparecer en el ordenamiento de los indígenas fué la encomienda, mediante la cual se repartían los indígenas a los españoles que se destacaron durante la conquista. Los encomenderos esperaban pagos en oro y esmeraldas, pero igualmente en servicios personales como comida, ropa, casas, sementeras y otros. En 1543 estos tributos fueron fijados por virreyes o presidentes de las audiencias.

En 1593 se creó la institución de corregidor de indios y sus funciones del administrador especial de la comunidad de indios, quedaron señaladas. Por su intermedio debía realizarse la recolección del tributo en especie y su comercialización fuera del resguardo, ateniendo, de preferencia, las necesidades de abastecimiento de las ciudades. El producto en dinero así obtenido debía ser destinado a varios usos: pago de tributo a encomenderos, pago a los funcionarios encargados de

la administración del resguardo y la formación de un fondo comunitario para el resguardo.

El fondo comunitario depositado en las cajas de comunidad era controlado por el corregidor, el cura doctrinero y el cacique del pueblo. Pero quien disponía del dinero era el corregidor.

La figura de la encomienda fué desapareciendo gradualmente y solo se mantuvo el derecho de los encomenderos a percibir de los indios libres, contribuciones en especie o dineros tasados por las autoridades. En 1720 se abolieron las encomiendas.

Paralelo a este desarrollo se creó la mita como sistema de distribución de la fuerza laboral indígena para el que lo requería. Se concertaba con el cabildo el tiempo y el lugar al que debía ir cierto número de indígenas a trabajar. Existía tres clases de mita, la agraria, la minera y la debida al sector público o mita urbana. De esta el indio podía percibir un salario que servía para el pago de tributos.

El indígena debía cumplir con la cuota establecida para su resguardo, al igual que cumplir con lo concertado para una mita. La mita o concierto trastornó el sistema de recaudación de tributos puesto que implicaba desplazamiento de la población a otros lugares. Esto hizo que la tributación se individualizara como proceso paralelo a la individualización de la tierra.

Al estar tasada la comunidad completa, las variaciones posteriores en la población -tendiente generalmente a la baja-, no afectaba el valor del tributo establecido por lo que se aumentaba la carga a un número menor de indígenas. Mas adelante, se estableció que el indígena tributaría individualmente en el sitio donde fuese censado, esto por los desplazamiento ocasionados por las mitas.

El tributo de los indios en América se constituyó en el único impuesto proveniente de cada individuo. Todos lo indios casados eran tributarios hasta la edad de 50 años, lo mismo viudos y viudas. Los indios solteros con 18 años cumplidos debían asimismo pagar tributo. En 1616 se eximió a las mujeres de las cargas tributarias.

A fines del siglo XVIII con la baja en la población indígena y el aumento de vecinos españoles en los pueblos, hizo que en ocasiones se agragaran -juntaran -varios pueblos en un solo lugar liberando tierras que fueron rematadas por la corona. A principios del siglo XIX la figura del resguardo habá deaparecido casi completamente.

Nota: La información obtenida se refiere principalmente al período colonial. Por otra parte, se trató en lo posible de definir los conceptos que hoy corresponde a Colombia. Sin embargo, unas veces la información es muy general y comprende eventos sucedidos en toda América, o por el contrario, se refiere a legislaciones muy específicas como las de una provincia. Estos se incluyeron al ser evidente que se emitían leyes similares en sitios alejados y que por lo tanto respondían a una norma general establecida en España.

ANEXO Nº7

DEPARTAMENTO DEL CHOCO

ALGUNOS DATOS ESTADISTICOS

Univ... Tecnológica del Chocó
"Diego Luis Córdoba"
BIBLIOTECA

CHOCO ESTADISTICO
1974-1983

Generalidades del Departamento del Chocó:

Localización

El departamento del Chocó está localizado en la parte nor-occidental del país; limita al norte con Panamá y el Carie; en la parte oriental con Antioquía, Risaralda y Valle del Cauca; por el occidente el Océano Pacífico y por el sur con el Valle del Cauca.

Hidrografía

El sistema hidrografico del departamento está formado principalmente por tres ríos caudalosos, dos de los cuales el San Juan y el Baudó tributanal Pacífico y el Atato desemboca en el Atlántico. El río Atrato tiene una hulla de 35.000 Km2, una longitud de 750 Km2 y un ancho entre 250 y 500 mts. Desemboca en el golfo de urabá por 17 bocas. El río San Juan tiene una holla de 12.000 Km2, 400 Km de longitid y ancho entr 200 y 400mts. El río Baudó tiene una longitud de 475 Km, su caudal aproximado es de 200mts3.

Climatología

El territorio de la mayor parte del departamento se caracteriza por la condición climática y la alta pluviosidad, una de las más elevadas del mundo. La temperatura promedio es de 30 grados centígrados, y el promedio de días lluvioso al año de 250 a 300. El departamento del Chocó en un gran productor de oro y platino del territorio nacional.

Población económicamente activa: Dada las condiciones sociográficas del Chocó, la población económicamente activa presenta tazas de participación muy bajas con respecto a otras zonas del país.

Migración: El mayor flujo migratorio se orienta hacia los departamentos aledaños principalmente Valle y Antioquia.

CONCEPTOS BASICOS

1. Censo de Población: Las características esenciales en todo censo a población son el empadronamiento individual, la universalidad del territorio considerado.

2. Piramides de Edades: Es la representación gráfica de la distribución de la población según la edad y el sexo de sus componenetes, dicha gráfica suele adoptaar la forma de una pirámide donde las edades se llevan a un eje vertical y los efectivos de las correspondientes edades o grupos de edades aun eje horizonta. (Izq. masculina der. genemino.)

3. Nacimientos Vivos: Es el niño que al nacer respira, llora o se mueve, Se manifiesta algunos de estos signos de vida y mure después de considerarse nacido vivo.

4. Población Económicamente Activa: Dentro del concepto se encuentra la población de 10 años y más de edad que está ocupando un una actividad económica, las personas que teniendo empleo no trabajaron durante la semana de referencia (anterior al censo).

   Es como aquellas en que el mismo período buscaron algún atajo. La DEA comprende los empleados y los desocupados Población Económicamente incactiva; Esta denominación comprende a las personas de años y más de edad que al no tener ni buscar ocupación en el período de referencia (semana anterior al censo) no ejercierón ningún efecto sobre la oferta del trabajo. Esta población incluye - jubilados y pensionados, estudiantes, personas que vivienda

renta diferentes al trabajo, personas dedicadas a los quehaceres del hogar o incapacitados en forma permanentes para trabajar.

DETERMINANTES HUMANAS

EPOCA PRECOLOMBINA

Antes del arribo de los conquistadores los habitantes de la región del Pacífico eran agrupaciones indígenas y se dividian en:

1. Los Cunas o Cunascunas también llamada del Darién.
2. Chocóes y Noames o Noanames.
3. Enclaves.
4. Los Citaraes.
5. Los Surcos.
6. Los poromeas.

En el aspecto urbano. El asiento humano se hacia en familias y ocupaban el suelo en forma disgregada pero cerca a las fuentes y recursos naturales. Ya que la base económica de ellos era la caza, la pesca, y el trabajo de orfrebrería ya que la materia prima se encontraba en las cuencas de los rios y quebradas; pero conformaban una unidad territorial.

FUNDACIONES

1510 Santa María "La Antigua" del Darién.

1516 Sipi (San Agustin de Avila) Traslada de su sitio de origen.

1654 Quibdó (Nóvita viejo) San Francisco de Quibdó- 1702. Trasladada de su lugar de origen.

1758 Condoto (Campo Alegre) Traslada de su sitio de origen.

1780 Bagado, Bajo Baudó (Pizarro), Alto Baudó (Puerto Yacup y más tarde pie de pato); no se les conoce fecha de fundación pero se encuentran registradas en documentos por referencias) entre los años que 1600 y 1780.

1781-1900

Por la ubicación de la población: crando nuevos núclos de asentamietnos se generó a nivel de manejo territorial dos grandes provincias.

1. La provincia del Atrato
2. La provincia de San Juan

Manteniendo una característica de los siglos pasados (El de grandes regiones)

Las poblaciones ubicadas en las cabeceras de los ríos y afluentes generaban allí su intercambio social-cultural y comercia.

La población que ocupo el mayor número de asentamientos fue la de la raza negra, seguida de los meztisos, los mulatos, los blancos y los indígenas (casi en via de Extinsión)

1851 La autoridades nacionales decretaron la libertad de la esclavitud.

1834 Fundación de Itsmina

1874 El Carmen

1875 Tado

1890 Acandí- Trasladada de su lugar de origen Rio sucio, negura y san jose del palmar se piensa que fueron fundadas a finales de este siglo

1901 - HOY

1906 Chocó es segregado del antiguo departamento del Cauca para formar un gobierno aparte con el nombre de Intendencia Nacional del Chocó.

1908 Se le denominó Departamento del Chocó

1909 Se le denomina Intendencia Nacional del Chocó para su adnimistración política se divide en dos provincias:

1º Provincia del Atrato (con 7 municipios)
2º Provincia del San Juan (con 6 municipios)

1933 Se termina este tipo de administracion.

1947 Se denomina el Chocó como departamento con sus respectivos municipios, (19) en total cada uno con sus corregimientos, inspecciones, caserios. (Para ser ejercida su administración política).

De acuerdo a su producción y demografia se divide por regiones así.

1- Región de Atrato
2- Región del Pacífico
3- Región del San Juan

Otras fundaciones

1935 Bahía Solano

1979 Ungia

De Bojaya, Jurado. Se conoce solo la fecha en que se eleva a municipio

En la actualidad. A nivel administrativo y político vemos dividido el departamento en 19 municipios.

Acandi	Lloro
Alto Baudó	Novita
Bajo Baudó	Nuqui
Bagado	Rio Sucio
Bahía Solano	San Jose del Palmar
Bojaya	Sipi
Condoto	Tado
El Carmen	Ungia
Istmina	Quibdó (capital)
Jurado	

1. ACANDI
2. ALTO BAUDO
3. BAGADO
4. BAHIA SOLANO
5. BAJO BAUDO
6. BOJAYA
7. CONDOTO
8. EL CARMEN
9. ITSMINA
10. JURADO
11. LLORO
12. NOVITA
13. NUQUI
14. RIOSUCIO
15. SAN JOSE DEL P.
16. SIPI

17. TADO
18. UNGIA
19. QUIBDO
20. SANTA MARIA

ETNIAS

Desde la época precolombina el Chocó ha estado habitada por grupos de indígenas pero en el siglo XVII se empezaron a asentar nuevas razas; la blanca y la negra y se crearon otras nuevas la zamba, la mulata y la mestiza.

Ahora veamos como a través del tiempo la raza o etnia que estaba asentada en el Chocó a ido desplazandose o extinguindóse de allí.

1.500-1.510

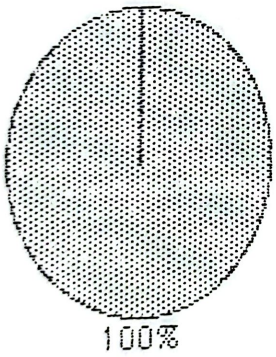

Territorio

1.510-1.550

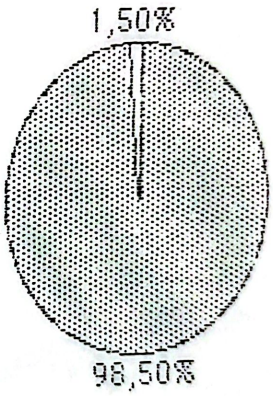

1.550-1.600

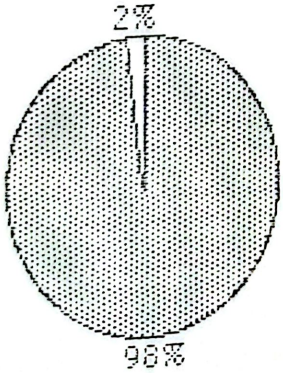

1.600-1.750

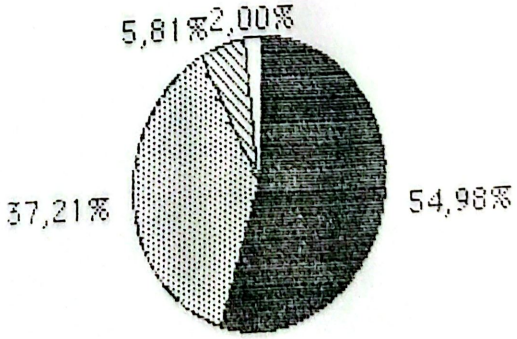

1.751-1.850

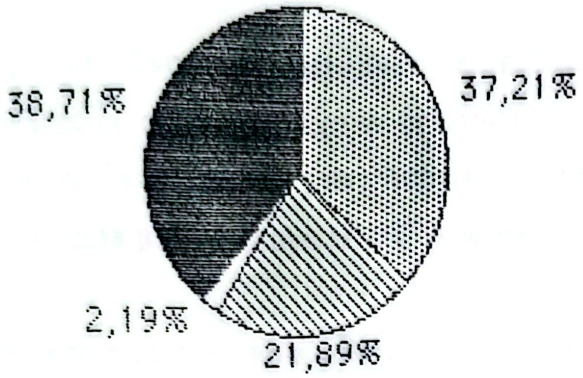

1.900-HOY

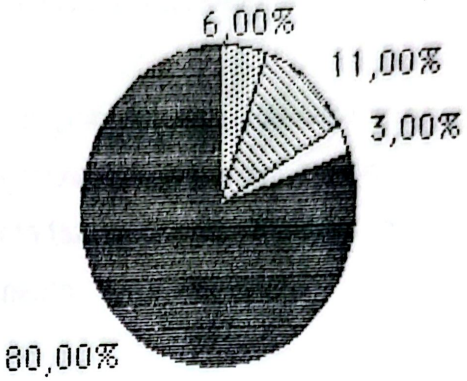

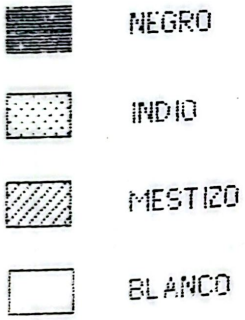

Universidad "Diego Luis Córdoba"
BIBLIOTECA

DEMOGRAFIA

El crecimiento de la población en los cuatro primeros siglos fue solo el 46.14% por cada siglo el cual es un crecimiento muy bajo comparado con el último siglo.

Pero sin embargo el crecimiento de población de esta región ha sigo muy bajo en comparación con los índices de crecimiento de otras regiones del país; los motivos son de índole económica y de salubridad: teniendo en cuenta también el factor físico de climatología para establecer sitios de asentamientos humanos.

Como vemos en el cuadro anteiror la población rural ha ido disminuyendo en un 5.5% cada década, mientras que la urbana ha aumentado en 55.5% cada década: datos porcentuales: teniendo en cuenta que la población del chocó en este último siglo ha ido creciendo también en un 51.36% cada décadas (promedio)

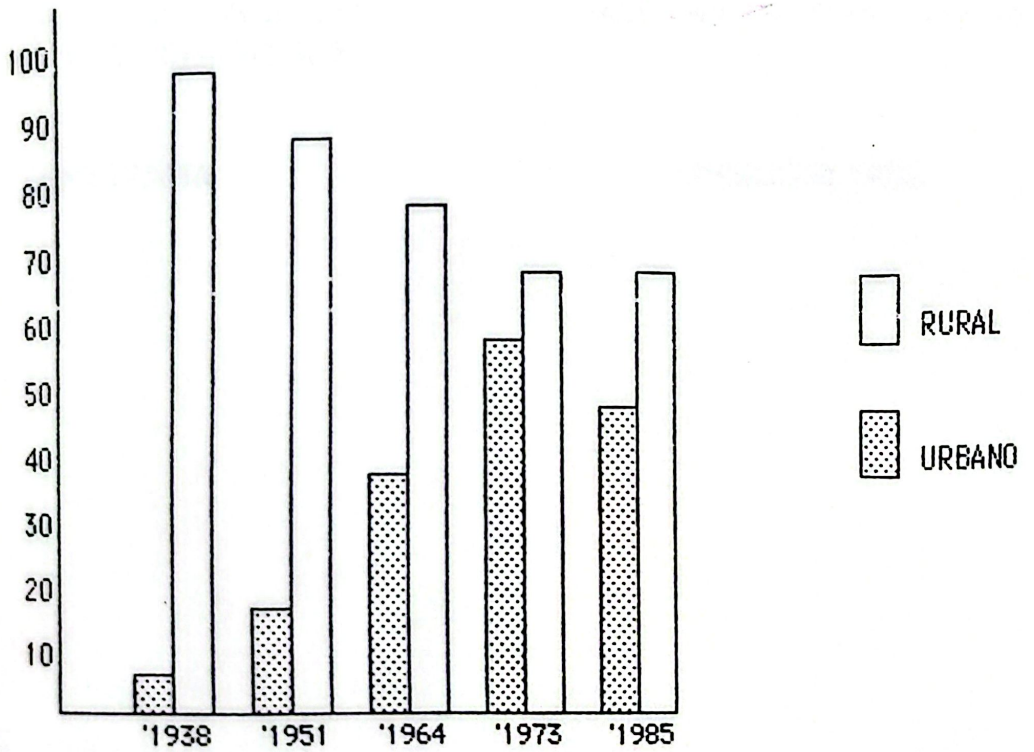

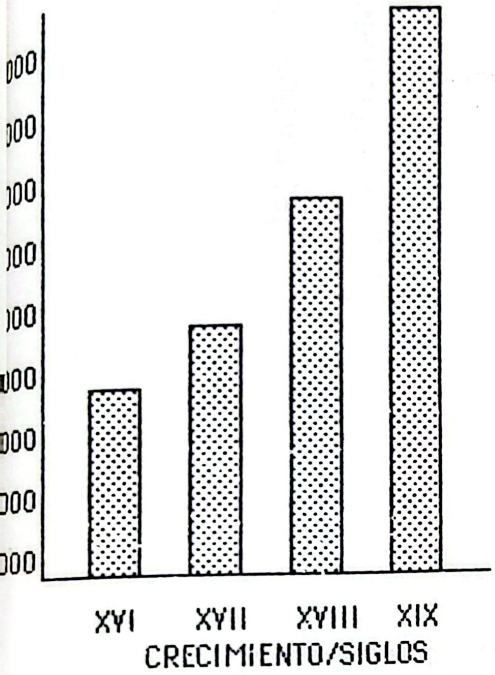

DEMOGRAFIA

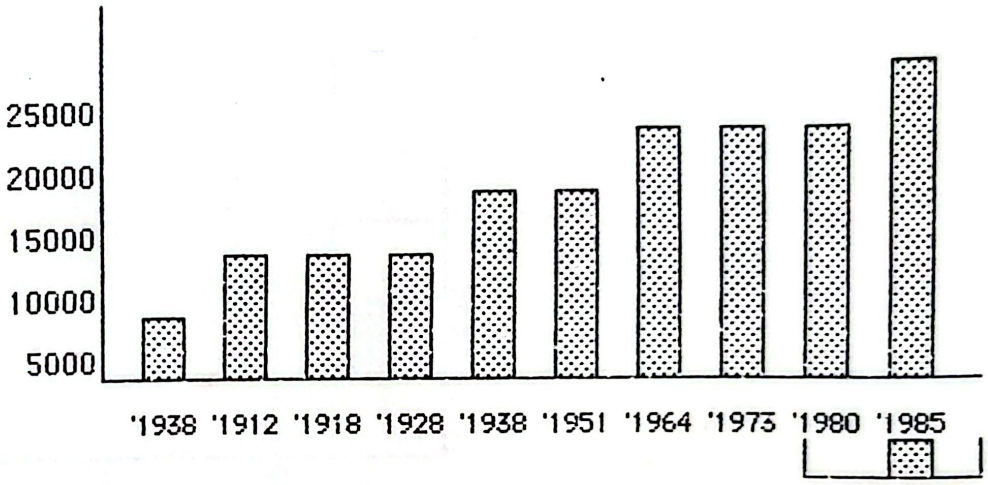

POBLACION TOTAL

PROYECCION DE CRECIMIENTO

MUNICIPIO	1.995	2.005	2.015
QUIBDO	116.231	178.880	275.296
ACANDI	11.936	16.956	24.088
ALTO BAUDO	13.677	19.418	27.570
BAJO BAUDO	24.598	35.460	51.119
BAGADO	8.791	12.930	19.017
BOJAYA	7.939	10.248	13.229
CONDOTO	17.907	24.742	34.186
EL CARMEN	7.379	8.962	10.884
ISTMINA	38.499	67.581	118.632
JURADO	2.486	2.250	2.036
LLORO	6.467	6.963	7.497
NOVITA	6.783	6.543	6.311
NUQUI	5.190	6.015	6.971
RIO SUCIO	74.407	270.730	985.051
SIPI	2.981	3.226	3.491
SAN JOSE DEL PALMAR	7.990	11.963	17.912
TADO	18.107	22.221	27.270
BAHIA SOLANO			
OTROS	17.080	18.489	20.014
TOTAL	**388.448**	**723.577**	**1.650.574**

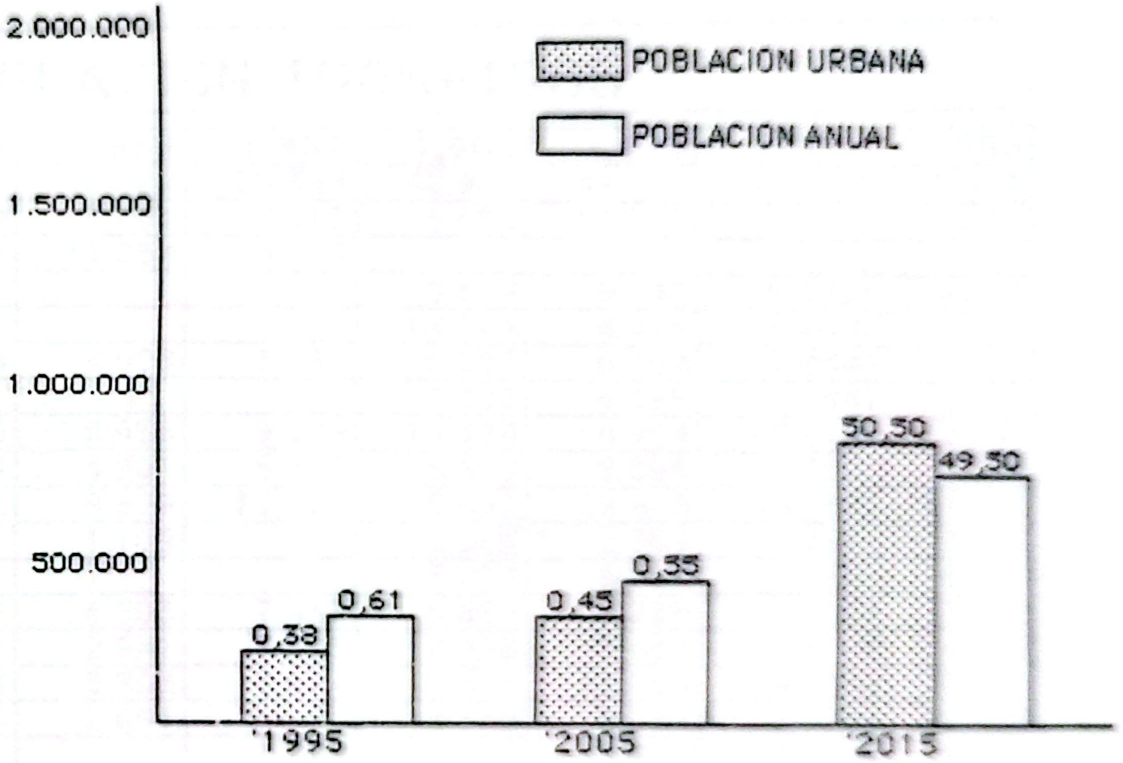

CENSOS DE POBLACION 1905-1985

MUNICIPIO	1.905	1.912	1.918	1.928	1.938	1.951	1.964	1.973	1.980	1.985
QUIBDO	14.218	15.756	24.722	21.916	30.122	35.364	42.926	49.818	60.348	75.524
ACANDI		1.925	1.985	1.404	3.261	3.315	6.603	10.538	17.176	8.402
BAUDO(PIZZARRO)	5.974	6.961	6.413	6.178	13.254	14.539				
Alto Baudó							8.664	9.142	9.842	9.633
Bajo Baudó							14.744	14.416	15.499	17.063
BAGADO	1.254	2.632	2.791	2.574	4.008	3.490	5.587	6.454	7.844	5.977
BOJAYA							3.888	6.075	9.383	6.150
CONDOTO	3.197	3.556	4.853	8.335	8.956	9.049	13.374	14.964	17.219	12.960
EL CARMEN	2.132	2.315	2.789	3.459	4.901	5.803	6.699	5.866	5.380	5.790
ISTMINA	3.114	11.093	11.222	15.134	19.899	20.528	25.492	29.445	34.882	21.932
JURADO		8.207	1.628	1.261	1.109		2.265	2.369	1.895	2.747
LLORO							5.207	6.162	7.690	6.006
NOYITA	9.806	6.078	4.700	5.852	6.503	7.433	6.886	6.228	6.285	7.032
NUQUI		2.119	2.037	2.271	2.941	5.555	12.000	3.468	4.114	4.478
RIOSUCIO	925	938	1.718	2.658	3.503	3.674	7.895	12.088	14.534	20.460
SIPI	1.662	6.476	1.457	1.768	2.091		2.149	2.022	2.128	2.755
SAN JOSE DEL PAL						1.947	4.605	5.664	7.354	5.336
TADO	5.236	4.754	6.591	7.831	10.668	9.691	12.879	14.557	16.973	14.755
BAHIA SOLANO								4.539		15.778
OTROS-CASERIOS		10.000	18.480	4.758				20.480		
	47.518	**82.810**	**91.386**	**85.399**	**111.216**	**120.388**	**181.863**	**224.295**	**238.546**	**242.768**
						131.101		225.936	260.777	313.567*

* Datos de otras fuentes

DEMOGRAFIA Y DENSIDAD DE LOS MUNICIPIOS I

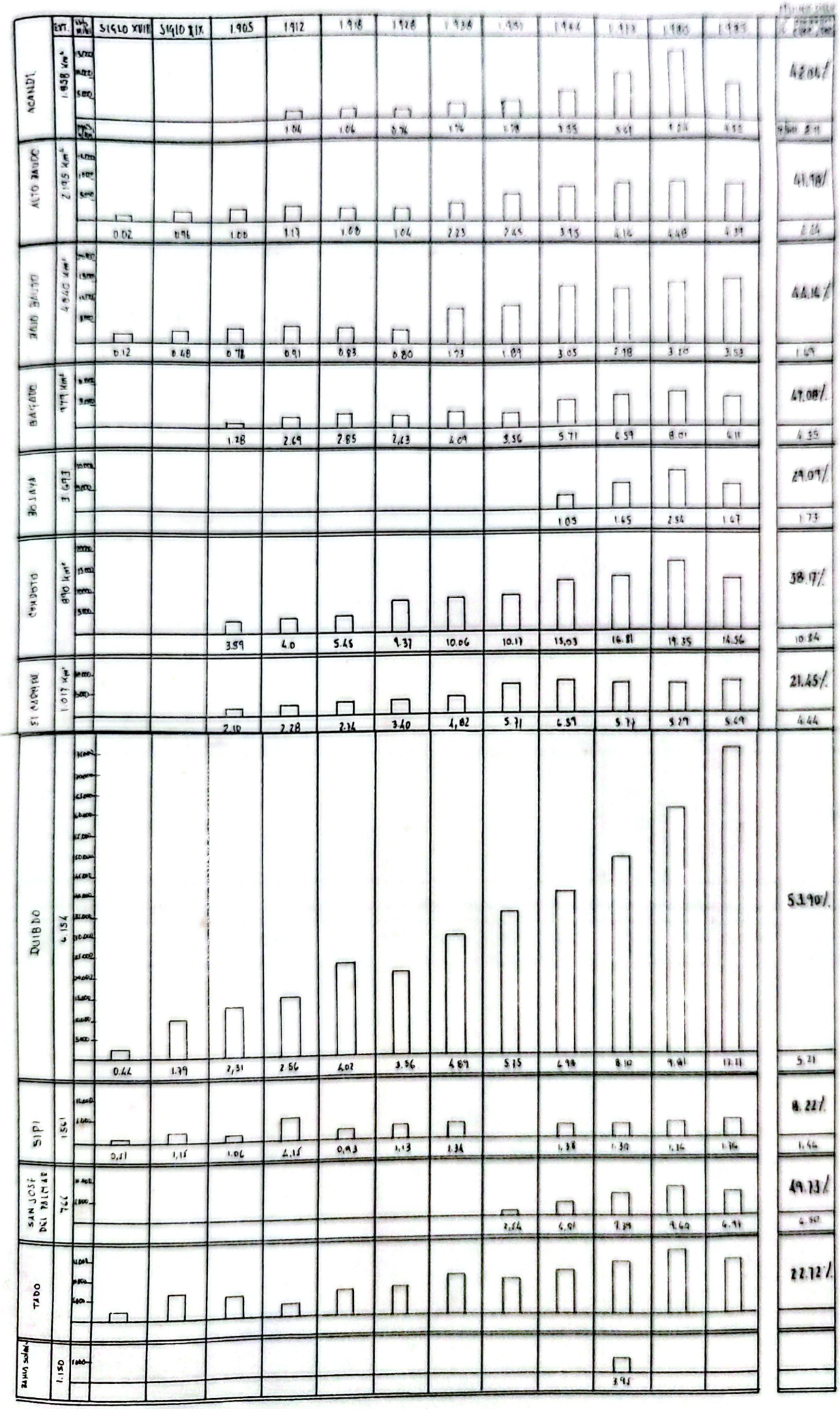

DEMOGRAFIA Y DENSIDAD DE LOS MUNICIPIOS II

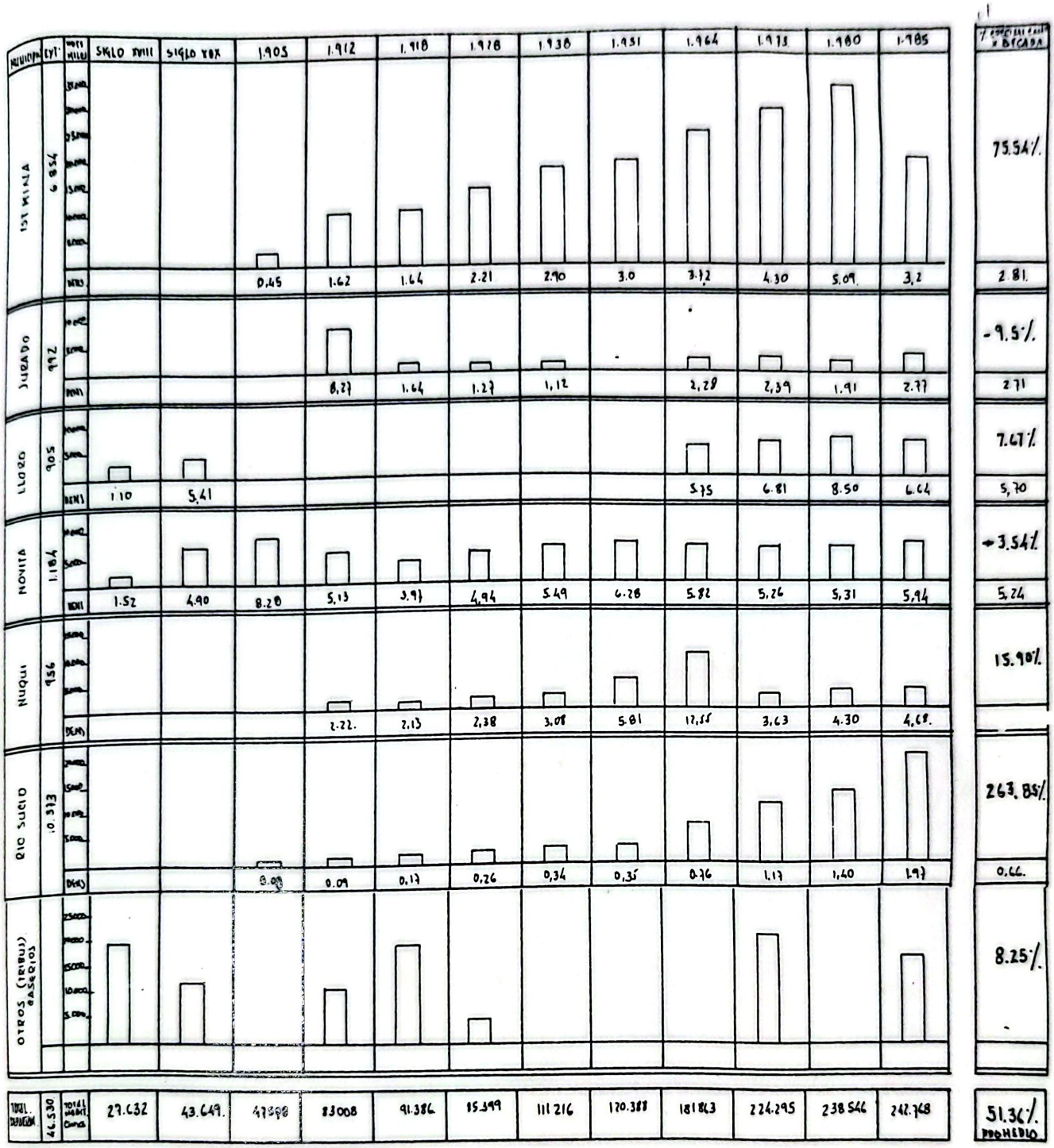

BIBLIOTECA

N°

Autor

Título